


Mestská časť Bratislava-Vajnory



Materiál na rokovanie MZ
MČ Bratislava-Vajnory
dňa 16.12.2015

K bodu: 10

Návrh

Na schválenie prípadu osobitného zreteľa - nájom časti pozemkov parc. č. 2668/16 - zastavané plochy a nádvorcia a parc. č. 2668/9 - ostatné plochy v k. ú. Vajnory ako prípad hodný osobitného zreteľa pre p. Sebaedina Sadikiho, za účelom prevádzkovania stánku so zmrzlinou pri reštaurácii Bakchus Vila

Materiál obsahuje:

1. Návrh uznesenia
2. Uznesenie MR
3. Dôvodová správa
4. Návrh Dodatku č. 1
5. List vlastníctva č. 1
6. Situačný plán
7. Ohlásenie drobnej stavby
8. Výpis z komisie finančnej...

Predkladateľ:

Ing. Ján Mrva
starosta

Zodpovedný:

Ing. Mária Poráziková
vedúca ekonomického oddelenia

Spracovateľ:

Ing. Anna Bezdeková
referent evidencie majetku
a skladového hospodárstva

Bratislava, december 2015

1. NÁVRH UZNESENIA

Miestne zastupiteľstvo Mestskej časti Bratislava-Vajnory po prerokovaní

s c h v a ľ u j e

ako prípad hodný osobitného zreteľa podľa § 9a ods. 9 písm. c) zákona č. SNR č. 138/1991 Zb. o majetku obcí v znení neskorších predpisov, nájom časti pozemkov parc. č. 2668/16 a parc. č. 2668/9 v celkovej výmere 11,7 m², k. ú. Vajnory, vyznačených na situačnom pláne, za účelom prevádzkovania stánku so zmrzlinou na obdobie od 01.01.2016 do 30.09.2016 pre Sebaedina Sadikiho, Šaldova 8528/1, 831 07 Bratislava, IČO: 46 657 118. Cena nájmu za obdobie od 01.01.2016 do 30.09.2016 je stanovená vo výške 150,00 EUR/mesiac, t. j. v sume 1 350,00 EUR/rok. Dodatok č. 1 k Nájomnej zmluve č. 145/2015/NZ so Sebaedinom Sadikim bude podpísaný do 10 dní od schválenia uznesenia zastupiteľstvom Mestskej časti Bratislava - Vajnory. V prípade, že Dodatok č. 1 nebude do tohto termínu podpísaný, toto uznesenie stráca platnosť.

2. UZNESENIE MIESTNEJ RADY

Miestna rada po prerokovaní

o d p o r ú ě a

miestnemu zastupiteľstvu prerokovať a schváliť návrh na schválenie prípadu hodného osobitného zreteľa týkajúceho sa nájmu časti pozemkov, parc. č. 2668/16 a parc. č. 2668/9 pre Sebaedina Sadikiho, so sídlom Šaldova 8528/1, 831 07 Bratislava.

3. DÔVODOVÁ SPRÁVA

Mestská časť Bratislava - Vajnory hospodári so zvereným majetkom vo vlastníctve Hlavného mesta SR Bratislavy, a to s pozemkami parc. č. 2668/16 – zastavané plochy a nádvorcia vo výmere 1 276 m² a parc. č. 2668/9 – ostatné plochy vo výmere 4 209 m², zapísanými na Liste vlastníctva č. 1, vedeného Správou katastra pre Hlavné mesto SR Bratislava pre katastrálne územie Vajnory.



Miestne zastupiteľstvo Mestskej časti Bratislava – Vajnory uznesením č. 87/2015 zo dňa 27. augusta 2015 schválilo ako prípad hodný osobitného zreteľa podľa § 9a ods. 9 písm. c) zákona SNR č. 138/1991 Zb. o majetku obcí v znení neskorších predpisov nájom časti pozemku vo výmere 15 m², k. ú. Vajnory, parc. č. 2668/16 – zastavané plochy a nádvorcia. Po preskúmaní umiestnenia stánku Krajským pamiatkovým úradom vyplynulo, že predajný stánok má byť umiestnený nielen na pozemku parc. č. 2668/16, ale aj na pozemku parc. č. 2668/9, k. ú. Vajnory. Zároveň p. Sadiki dňa 27.11.2015 požiadal Mestskú časť Bratislava – Vajnory o súhlas s umiestnením vodomernej šachty pred zmrzlinovým stánkom.

Návrh Dodatku č. 1 k Nájomnej zmluve č. 145/2015/NZ na obdobie od 01.01.2016 do 30.09.2016 tvorí prílohu tohto materiálu. Cena za prenájom časti pozemkov za účelom prevádzkovania stánku so zmrzlinou je stanovená v sume 150,00 EUR/mesiac, t. j. na obdobie od 01.01.2016 do 30.09.2016 v sume 1 350,00 EUR.

Nakoľko sa prenájom pozemku uzatvára na obdobie dlhšie ako 10 dní v kalendárnom mesiaci navrhujeme schváliť tento nájom ako prípad hodný osobitného zreteľa podľa § 9a ods. 9 písm. c) zákona č. 138/1991 Zb. o majetku obcí v znení neskorších predpisov s tým, že miestne zastupiteľstvo musí rozhodnúť trojpätinovou väčšinou prítomných poslancov.

Mestská časť v zmysle § 9a ods. 9 písm. c) zákona č. 138/1991 Zb. zverejnila svoj zámer prenajať časť pozemkov za účelom prevádzkovania stánku so zmrzlinou ako prípad hodný osobitného zreteľa na internetovej stránke mestskej časti ako aj na úradnej tabuli mestskej časti.

Mestská časť Bratislava-Vajnory



Občan Predchádzajúci

Hlavná stránka	Zverejnenie zámeru prenajať z dôvodu hodného osobitného zreteľa pozemok v správe Mestskej časti Bratislava-Vajnory, a to: - k. ú. Vajnory – nájom pozemku parc. č. 2668/9 ostatné plochy a parc. č. 2668/16 zastavané plochy a nádvorcia v celkovej vým 01.12.2015
VOĽBY DO HR SR - S. marec 2016	
Patícia - Bratislava proti hazardu	Zverejnenie zámeru prenajať z dôvodu hodného osobitného zreteľa pozemok v správe Mestskej časti Bratislava-Vajnory, a to: - k. ú. Vajnory – nájom pozemku parc. č. 2668/9 ostatné plochy a parc. č. 2668/16 zastavané plochy a nádvorcia v celkovej vým 10,5 m ²
Participatívny rozpočet	Mestská časť Bratislava-Vajnory v súlade s § 9a ods. 9 písm. c) zákona č. 138/1991 Zb. o majetku obcí v znení neskorších predpisov zverejňuje svoj zámer prenajať z dôvodu hodného osobitného zreteľa pozemok v správe Mestskej časti Bratislava-Vajnory, a to:
O Vajnoch	- k. ú. Vajnory – nájom pozemku parc. č. 2668/9 ostatné plochy a parc. č. 2668/16 zastavané plochy a nádvorcia v celkovej vým 10,5 m ² , pri reštaurácii Bakchus VÍLA pre Sebaedína Sadiláho, Šaldova 1, 831 07 Bratislava, IČO: 46 657 118 za účelom prevádzkovania stánku so zmrzlinou na obdobie od 01.01.2016 do 30.09.2016.
Úradná tabuľa	Nájom vyššie uvedeného pozemku bude predložený na schválenie Miestnemu zastupiteľstvu Mestskej časti Bratislava-Vajnory, ktorého zasadnutie sa bude konať dňa 16.12.2015.
Samospráva	Ing. Ján Mrva, starosta Mestskej časti Bratislava-Vajnory
Zverejňovanie zmlúv, objednávok a faktúr v zmysle zákona č. 211/2000 Z.z. do 31.12.2012	V Bratislave, 30.11.2015
Odkaz pre starostu	
Voľby	
Elektronický úrad, oblasťová pobyt	
Sociálna starostlivosť, zdravotníctvo a školstvo	
Stavebný úrad	
Kultúra, šport	
Deti a mládež	
Životné prostredie, verejný poriadok, bezpečnosť, EÚ	
Uzemný rozvoj, doprava	
Tlačová a formulár	
Rozkopky a údržby na miestnej	

4. NÁVRH
D o d a t o k č. 1

k Nájomnej zmluve č. 145/2015/NZ
uzatvorenej podľa ust. § 663 a nasl. Občianskeho zákonníka

I.
Zmluvné strany

Prenajímateľ:	Mestská časť Bratislava-Vajnory
so sídlom:	Roľnícka ul. č. 109, 831 07 Bratislava 36
identifikačné číslo:	00304565
bankové spojenie:	Prima banka Slovensko, a. s.
číslo účtu:	4853985006/5600
IBAN:	SK02 5600 0000 0048 5398 5006
zastúpená:	Ing. Ján Mrva, starosta

(ďalej len „prenajímateľ“)

a

Nájomca:	Sebaedin Sadiki
sídlo:	Šaldova 8528/1, 831 07 Bratislava
IČO:	46 657 118
zastúpený:	Sebaedin Sadiki
zapísaný:	Okresný úrad Bratislava
Číslo živnostenského registra:	110-239367

(ďalej len „nájomca“)

II.
Úvodné ustanovenia

Zmluvné strany uzatvorili dňa 08.09.2015 Nájomnú zmluvu číslo 145/2015/NZ (ďalej len „nájomná zmluva“).

III.
Predmet dodatku

Zmluvné strany sa dohodli na doplnení a zmene Nájomnej zmluvy nasledovne:
Článok II – Predmet zmluvy sa nahrádza novým znením:

„Čl. II. Predmet zmluvy
bod 1.

Prenajímateľ hospodári so zvereným majetkom Hlavného mesta SR Bratislavy, nachádzajúcim sa v katastrálnom území Vajnory, parc. č. 2668/16 – zastavané plochy a nádvoria vo výmere 1 276 m² a parc. č. 2668/9 – ostatné plochy vo výmere 4 209 m².

bod 2.

Predmetom nájmu je časť parcely registra „C“, parc. č. 2668/16 a parc. č. 2668/9 v celkovej výmere 11,7 m². Miesto umiestnenia stánku so zmrzlinou je vyznačené v prílohe č. 1, ktorá tvorí neoddeliteľnú súčasť zmluvy.

bod 4

Vyznačené časti pozemkov parc. č. 2668/16 a parc. č. 2668/9 sa dávajú do nájmu výlučne za účelom prevádzkovania stánku so zmrzlinou.“

Článok III – Doba nájmu sa nahrádza novým znením:

„Čl. III.

Doba nájmu

Nájom sa uzatvára na dobu určitú, na obdobie od 01.01.2016 do 30.09.2016“

IV.

Záverečné ustanovenia

1. Ostatné časti nájomnej zmluvy nezmenené dodatkom č. 1 zostávajú v platnosti bezo zmeny. Dodatok č. 1 tvorí neoddeliteľnú súčasť Nájomnej zmluvy.
2. Dodatok č. 1 je vyhotovený v troch rovnopisoch, z ktorých jeden rovnopis obdrží nájomca a dva rovnopisy obdrží prenajímateľ.
3. Tento dodatok bol schválený uznesením Miestneho zastupiteľstva Mestskej časti Bratislava-Vajnory číslo xxx/2015 dňa 16.12.2015.
4. Nájomca berie na vedomie, že Mestská časť Bratislava-Vajnory je v zmysle zákona č. 211/2000 Z. z. o slobodnom prístupe k informáciám a o zmene a doplnení niektorých zákonov (zákon o slobode informácií) v znení neskorších predpisov povinná zverejňovať informácie, ktoré sa získali za verejné financie alebo sa týkajú používania verejných financií alebo nakladania s majetkom mestskej časti. Na základe tejto skutočnosti nájomca výslovne súhlasí so zverejnením tohto dodatku v plnom rozsahu na webovej stránke Mestskej časti Bratislava-Vajnory a so spracovaním všetkých osobných údajov v ňom obsiahnutých. Tento súhlas sa udeľuje bez akýchkoľvek výhrad a bez časového obmedzenia. Po zverejnení tohto dodatku vyššie uvedený súhlas nemožno odvolať.
5. Tento dodatok č. 1 nadobúda platnosť momentom jeho podpísania obidvoma zmluvnými stranami a účinnosť dňom nasledujúcim po zverejnení tohto dodatku v zmysle § 47a Občianskeho zákonníka.
6. Zmluvné strany vyhlasujú, že dodatok uzavreli slobodne a vážne, prečítali si ho, jeho obsahu porozumeli a nemajú proti jeho forme a obsahu žiadne námietky, čo potvrdzujú vlastnoručnými podpismi.

V Bratislave, dňa

V Bratislave, dňa

Prenajímateľ

Ing. Ján Mrva

starosta

Mestskej časti Bratislava-Vajnory

Nájomca

Sebaedin Sadiki

VÝPIS Z KATASTRA NEHNUTEĽNOSTÍ

Okres : 103 Bratislava III
 Obec : 529 362 BA-m.č. VAJNORY
 Katastrálne územie: 805 700 Vajnory

Údaje aktuálne k : 24.06.2015
 Dátum vyhotovenia: 01.12.2015
 Čas vyhotovenia : 13:08:20

VÝPIS Z LISTU VLASTNÍCTVA č.1

ČASŤ A: MAJETKOVÁ PODSTATA

PARCELY registra "C" evidované na katastrálnej mape

Parcelné číslo	Výmera v m ²	Druh pozemku	Spôsob využ.p.	Druh chr.n	Umiest. pozemku	Právny vzťah
27/2	252	Ostatné plochy	37	203	1	
27/3	236	Ostatné plochy	37	203	1	
27/4	44	Ostatné plochy	37	203	1	
494/5	32	Záhrady	4		1	
497/2	30	Ostatné plochy	37		1	
498/6	136	Záhrady	4		1	
499/6	217	Záhrady	4		1	
673/2	2463	Zastavané plochy a nádvoria	19	203	1	
673/3	195	Zastavané plochy a nádvoria	99	203	1	5
673/4	79	Zastavané plochy a nádvoria	99	203	1	5
673/5	493	Zastavané plochy a nádvoria	99	203	1	5
673/6	49	Zastavané plochy a nádvoria	99	203	1	5
1126/3	207	Orná pôda	1		1	
1815/2	282	Záhrady	4		1	9
1815/5	149	Záhrady	4		1	9
1997/181	97	Zastavané plochy a nádvoria	21		2	
1997/184	2433	Zastavané plochy a nádvoria	21		2	
1998/68	409	Zastavané plochy a nádvoria	21		2	
1998/70	234	Zastavané plochy a nádvoria	21		2	
1998/73	1801	Zastavané plochy a nádvoria	21		2	
2107/18	256	Zastavané plochy a nádvoria	22		1	
2668/9	4209	Ostatné plochy	29	203	1	
2668/10	1275	Ostatné plochy	29	203	1	
2668/15	606	Zastavané plochy a nádvoria	22	203	1	
2668/16	1276	Zastavané plochy a nádvoria	22	203	1	
2713/34	15	Zastavané plochy a nádvoria	18		1	
2734/22	142	Zastavané plochy a nádvoria	21		2	

Iné údaje:

Stavby na parcelách 673/3, 673/4, 673/5 a 673/6 sú evidované na LV č. 3071.

Legenda:

Kód spôsobu využívania pozemku

- 1 - Pozemok využívaný pre rastlinnú výrobu, na ktorom sa pestujú obilniny okopaniny, krmoviny, technické plodiny, zelenina a iné poľnohospodárske plodiny alebo pozemok dočasne nevyužívaný pre rastlinnú výrobu
- 4 - Pozemok prevažne v zastavanom území obce alebo v záhradkárskej osade, na ktorom sa pestuje zelenina, ovocie, okrasná nízka a vysoká zeleň a iné poľnohospodárske plodiny
- 18 - Pozemok, na ktorom je dvor
- 19 - Pozemok, na ktorom je spoločný dvor
- 21 - Pozemok, na ktorom je postavená inžinierska stavba - diaľnica a rýchlostná komunikácia a jej súčasť
- 22 - Pozemok, na ktorom je postavená inžinierska stavba - cestná, miestna a účelová komunikácia, lesná cesta, poľná cesta, chodník, nekryté parkovisko a ich súčasť
- 29 - Pozemok, na ktorom je okrasná záhrada, uličná a sídlisková zeleň, park a iná funkčná zeleň a lesný pozemok na rekreačné a poľovnícke využívanie

- 37 - Pozemok, na ktorom sú skaly, svahy, rokliny, výmole, vysoké medze s krovím alebo kamením a iné plochy, ktoré neposkytujú trvalý úžitok
99 - Pozemok využívaný podľa druhu pozemku

Kód druhu chránenej nehnuteľnosti
203 - Pamiatková zóna

Kód umiestnenia pozemku
1 - Pozemok je umiestnený v zastavanom území obce
2 - Pozemok je umiestnený mimo zastavaného územia obce

Kód právneho vzťahu
5 - Vlastník pozemku nie je vlastníkom stavby postavenej na tomto pozemku (pozemkoch)
9 - Duplicitné alebo viacnásobné vlastníctvo k tej istej nehnuteľnosti alebo k jej časti

ČASŤ B: VLASTNÍCI A INÉ OPRÁVNENÉ OSOBY

Por. číslo	Priezvisko, meno (názov), rodné priezvisko, dátum narodenia, rodné číslo (IČO) a miesto trvalého pobytu (sídlo) vlastníka, spoluvlastnícky podiel
------------	---

Účastník právneho vzťahu: Vlastník

- | | |
|---|--|
| 1 | Hlavné mesto SR Bratislava - mestská časť Bratislava-Vajnory, Roľnícka 109, Bratislava, PSČ 831 07, SR |
| | IČO: 00603481 |
| | Spoluvlastnícky podiel: 1/1 |

Titul nadobudnutia

Zákon o majetku obcí - Zákon č.138/1991 Zb. - PVZ: 251/92
Protokol č. 1111/1300/2011 o odovzdaní a prevzatí nehnuteľného majetku - pozemkov pod miestnymi komunikáciami v meste Bratislava, Z-20581/11
Žiadosť o zápis vlastníckeho práva č. MAGS SNM 42091/12/273713 zo dňa 02.05.2012, Z-7532/12
Žiadosť o zápis č. MAGS SNM 40904/12/263513 zo dňa 16.4.2012. Zápis GP č. 5/2012 (č. overenia 575/2012) na oddelenie pozemkov p. č. 1567/7 a p. č. 2713/34. Parcela registra "E" KN parc. č. 349/2 - neknihovaná, Z-8739/12.
Žiadosť o zápis vlastníckeho práva č. MAGS SNM 43002/12/309028 zo dňa 17.05.2012, neknihovaná parcela č. 349/2, Z-8450/12

Poznámka

Hodnovernosť údajov katastra podľa §39 ods. 2 katastrálneho zákona o práve k nehnuteľnosti k časti pozemku registra C-KN p.č. 1815/2 zapísanom na základe D 1221/64 a zákona 138/1991 Zb. bola spochybnená z dôvodu duplicity vlastníctva s časťou pozemku registra E-KN p.č. 662 zapísanom na LV č. 28 na základe Osvedčenia o dedičstve D 960/93 D not 211/93, P-493/14.

obmedzujúca:

Hodnovernosť údajov katastra podľa §-u 39 ods.2 katastrálneho zákona o práve k nehnuteľnosti k pozemku registra C-KN p.č.1815/5 zapísanom na základe kúpnej zmluvy uzavretej dňa 10.11.1972 bola spochybnená z dôvodu duplicity vlastníctva s časťou pozemku registra E-KN p.č.661 zapísanom na LV č.1112 na základe N49/93 Nz 48/93, Rozhodnutia o dedičstve D 1643/93, Osvedčenia o dedičstve 30D/726/2009, Dnot 78/2009, P1-967/11 (GP 10/2012, over. č.895/12), R-1754/12

Účastník právneho vzťahu: Nájomca

- | | |
|---|---|
| 2 | Vajnorská podporná spoločnosť, spol. s.r.o., Roľnícka 109, Bratislava, PSČ 831 07, SR |
| | IČO: 36772054 |

Iné údaje

K vlastníkovi č. 1 je nájomný vzťah na pozemky parc.č. 673/2, 673/3, 673/4, 673/5, 673/6, 2668/15 na dobu od 1.7.2013 do 30.6.2033 podľa nájomnej zmluvy č. 78/2013/NZ zo dňa 14.5.2013, N-37/14

Titul nadobudnutia

ČASŤ C: ĽARCHY

Bez zápisu.

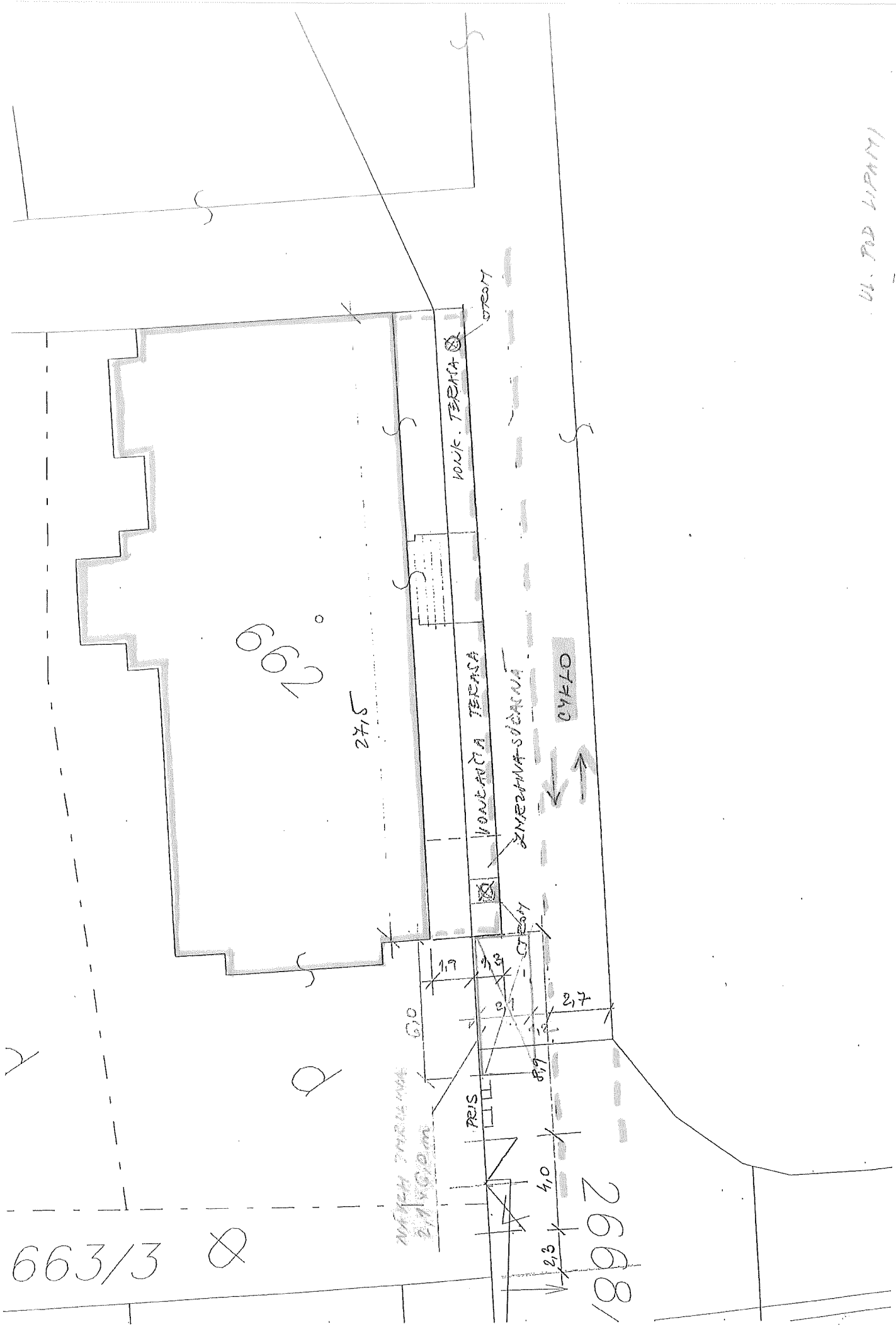
Iné údaje

GP 18/2003

Rozhodnutie o zmene vymedzenia pamiatkovej zóny č.MK 1496/2008-51/15215 zo dňa 3.11.2008,
Z-2917/11

Por.č.: 1

Zápis GP č.23/2012 (č.o.772/2012) na oddelenie pozemkov p.č.2668/9-16 a určenie
vlastníckych práv k pozemkom p.č.2668/9, 2668/10, 2668/15, 2668/16, Z-8450/12



663/3

2668/

UL. PŘED VÍPANY
MĚRA 1:200

0949528035 ko

Ohlásenie drobnej stavby

v 27.11.2015 dňa.....

Mestská časť Bratislava- Vajnory
mestskej časti Bratislava- Vajnory

Več: Ohlásenie drobnej stavby podľa § 57 stavebného zákona § 5 vyhlášky č.453/2000 Z.z.

Číslo: 9286/15
I. spisu: 12x2x8

Stavebník: SEBAEDIN SADIKI SALDOVA 1 BRATISLAVA

vedie sa meno, presná adresa fyzickej osoby, alebo názov a presná adresa právnickej osoby, ktorá chce drobnú stavbu uskutočniť. Ak je nehnuteľnosť /stavebný pozemok/ v spoluvlastníctve, musia sa uviesť všetci spoluvlastníci.

II. Miesto stavby /obec, ulica/ druh, parcelné číslo pozemku podľa evidencie nehnuteľností

Ul. pod Vihňami, p.č.: 2668/7, 2668/16, 663/2

BRATISLAVA
ZAMÝSLANÉ DIA NIŽ O SÚHRAZ S UMIEŤNÝM KONTROLOVANÝM SYSTÉMOM

III. Druh a rozsah stavby, ktorá sa ohlasuje

PRÍRODNÝ SYSTÉM, PRÍRODNÝ VODY A PODPRÁVA SYSTÉMU
A PRÍRODA KONTROLOVANÉ DO KS

IV. Účel ohlasovanej stavby a označenie objektu, ku ktorému bude plniť doplnkovú funkciu

PRÍRODNÝ SYSTÉM

V. Jednoduchý technický popis uskutočnenia stavby /jednoduchá projektová dokumentácia/

ROZMERE 2,1 X 5,0 m, V = 4,245 m, PODVA PRÍRODNÝ SYSTÉM

PRÍRODNÝ SYSTÉM PRÍRODNÝ VODY
A NIŽOVENIA NA KS

VI. Doklad, ktorým sa preukazuje vlastníctvo, alebo iné právo k pozemku /napr. výpis z listu vlastníctva evidencie nehnuteľností/

VII. Stavbu bude vykonávať.....

/svojpomocne, alebo dodávateľsky/ k jej vykonaniu sa:

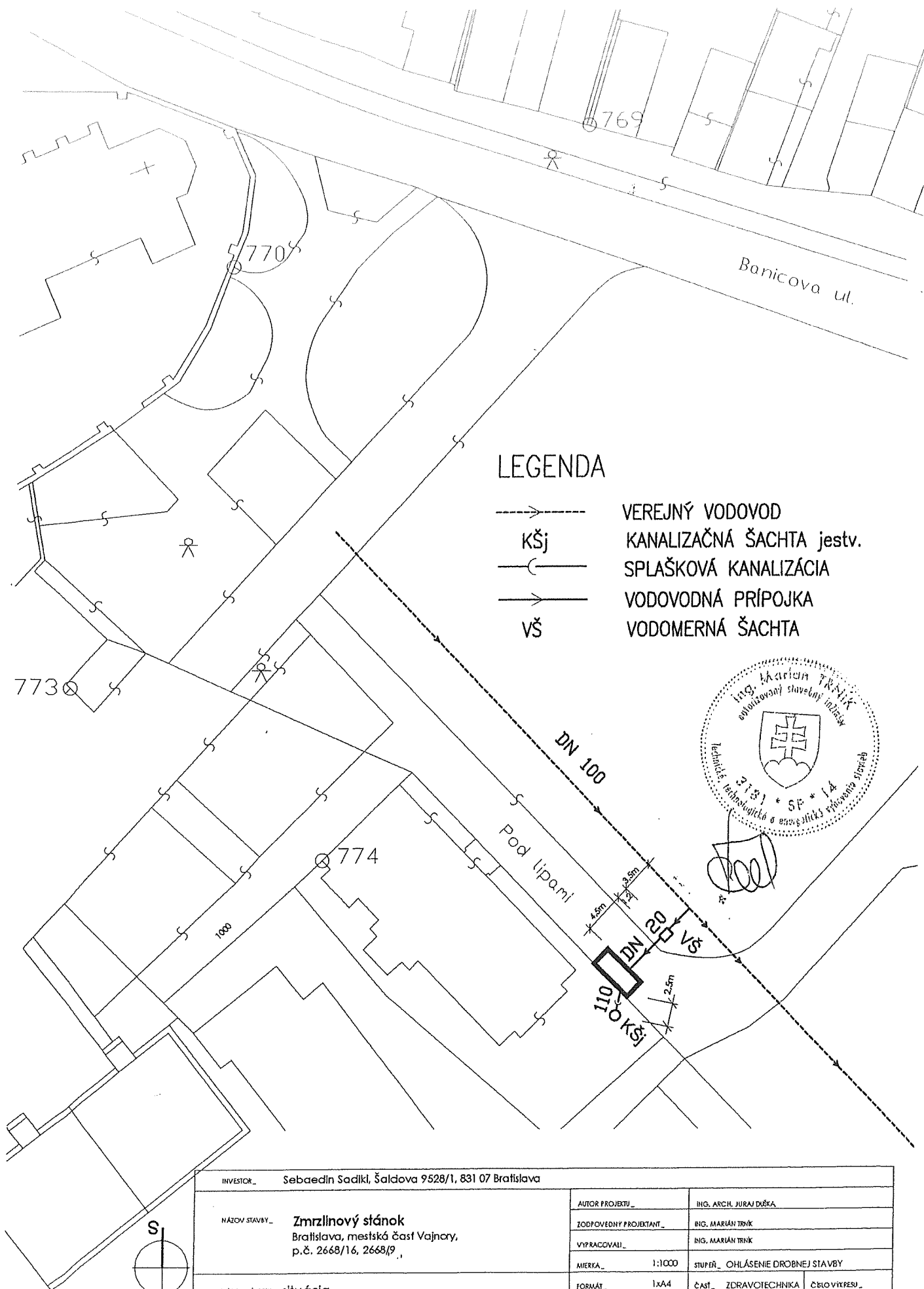
- nemajú použiť susedné nehnuteľnosti

- majú použiť susedné nehnuteľnosti: parc. č.
ktorých vlastníci sú.....

Ich vyjadrenie je – nie je priložené v prílohe.


Podpis stavebníka /stavebníkov/

U právnickej osoby pečiatka a podpis
oprávnenej osoby



LEGENDA

- >— VEREJNÝ VODOVOD
- KŠj KANALIZAČNÁ ŠACHTA jestv.
- (— SPLAŠKOVÁ KANALIZÁCIA
- >— VODOVODNÁ PRÍPOJKA
- VŠ VODOMERNÁ ŠACHTA



INVESTOR_	Sebaedín Sadíkl, Šaldova 9528/1, 831 07 Bratislava		
NÁZOV STAVBY_	Zmrzlínový stánok Bratislava, mestská časť Vajnory, p.č. 2668/16, 2668/9	AUTOR PROJEKTU_	ING. ARCH. JURAJ DUŠKA
NÁZOV VÝKREU_	situácia	ZODPOVEDNÝ PROJEKTANT_	ING. MARIÁN TRNÍK
		VYPRACOVALI_	ING. MARIÁN TRNÍK
		MIERKA_	1:1000 STUPEŇ_ OHLÁSENIE DROBNEJ STAVBY
		FORMÁT_	1x44 ČASŤ_ ZDRAVOTECHNIKA ČELO VÝKRESU_
		DÁTUM_	10/2015 02

V ý p i s
zo zápisnice č. 7/2015

**zo zasadnutia Komisie finančnej, správy majetku, podnikania obce
a získavania prostriedkov z fondov
pri Mestskej časti Bratislava-Vajnory**

konanej dňa 09. december 2015

K bodu 3 :

Prítomní členovia Komisie finančnej, správy majetku, podnikania obce a získavania prostriedkov z fondov zobrali na vedomie návrh nájmu časti pozemkov parc. č. 2668/16 a parc. č. 2668/9 v celkovej výmere 11,7 m², k. ú. Vajnory, vyznačených na situačnom pláne, za účelom prevádzkovania stánku so zmrzlinou na obdobie od 01.01.2016 do 30.09.2016 pre Sebaedina Sadikiho, Šaldova 8528/1, 831 07 Bratislava a odporúčajú MZ návrh **prerokovať a schváliť**.

Hlasovanie : za: 7 proti: 0 zdržal sa: 0

Za správnosť vyhotovenia: Pilná Darina
Bratislava, 10.12.2015



Prevzal: