


Mestská časť Bratislava-Vajnory



Materiál na rokovanie MZ

MČ Bratislava-Vajnory
dňa 26.09.2017

K bodu: **11**

Návrh

na schválenie predaja nehnuteľností v k. ú. Vajnory – pozemkov registra „C“
parc. č. 1808/402 o výmere 4 m², časť pozemku parc. č. 1808/320, parc. č. 82/2
o výmere 22 m², parc. č. 82/3 o výmere 10 m², parc. č. 2697/21 o výmere 5 m²
spoločnosti Západoslovenská distribučná, a. s., Čulenova 6, 816 47 Bratislava
ako prípad hodný osobitného zreteľa

Materiál obsahuje:

1. Návrh uznesenia
2. Uznesenie MR
3. Dôvodová správa
4. Žiadosti o odkúpenie zo dňa 14.7.2016 a 3.8.2017, LV č. 3268
5. Odpovede MČ zo dňa 7.9.2016 a 4.9.2017
6. Fotografie trafostaníc, katastrálne mapy, výpisy z LV č. 1667, 5816, 3688
7. Výpis z komisie finančnej ...

Predkladateľ:

Ing. Ján Mrva
starosta

Zodpovedný:

Ing. Mária Poráziková
vedúca ekonomického oddelenia

Spracovateľ:

Ing. Anna Bezdeková
referent evidencie majetku
a skladového hospodárstva

Bratislava, september 2017

1. NÁVRH UZNESENIA

Miestne zastupiteľstvo Mestskej časti Bratislava-Vajnory po prerokovaní

1. s ú h l a s í

s odňatím majetku v zmysle článku 7 ods. (1) písm. b) Zásad hospodárenia s majetkom mestskej časti Bratislava-Vajnory a s majetkom zvereným do správy mestskej časti Bratislava-Vajnory, a to pozemkov registra „C“ parc. č. 82/2 – zastavané plochy a nádvoria o výmere 22 m² a parc. č. 82/3 – zastavané plochy a nádvoria o výmere 10 m², zapísané na liste vlastníctva č. 5816, ktoré boli zverené do správy Materskej školy, Koniarkova 9, 831 07 Bratislava na základe Zmluvy o zverení majetku do správy č. 147/2015/Z zo dňa 01.09.2015.

2. s c h v a ľ u j e

predaj nehnuteľností v k. ú. Vajnory, a to pozemkov registra „C“:

- parc. č. 1808/402 o výmere 4 m²,
- časť pozemku parc. č. 1808/320,
- parc. č. 82/2 o výmere 22 m²,
- parc. č. 82/3 o výmere 10 m²,
- parc. č. 2697/21 o výmere 5 m²

spoločnosti Západoslovenská distribučná, a. s., Čulenova 6, 816 47 Bratislava, IČO: 36361518 ako prípad hodný osobitného zreteľa podľa § 9a ods. 8 písm. e) zákona SNR č. 138/1991 Zb. o majetku obcí v znení neskorších predpisov, minimálne za cenu stanovenú na základe znaleckého posudku, nie však menej ako 120 €/m². Podmienkou predaja je odstránenie stĺpu elektrického vedenia na ulici Pri mlyne najneskôr do 30.06.2018.

3. ž i a d a

starostu uzatvoriť Zmluvu o predaji nehnuteľností, ktorá bude podpísaná do 60 dní od doručenia súhlasu primátora hlavného mesta SR Bratislavy, inak uznesenie stratí platnosť.

2. UZNESENIE MIESTNEJ RADY

Miestna rada po prerokovaní

o d p o r ú č a

miestnemu zastupiteľstvu prerokovať návrh na predaj nehnuteľností v k. ú. Vajnory – pozemkov registra „C“, parc. č. 1808/402 o výmere 4 m², časť pozemku parc. č. 1808/320, parc. č. 82/2 o výmere 22 m², parc. č. 82/3 o výmere 10 m², parc. č. 2697/21 o výmere 5 m² spoločnosti Západoslovenská distribučná, a. s.

3. DŮVODOVÁ SPRÁVA

Mestská časť Bratislava-Vajnory je správcom pozemkov registra „C“, parc. č. 1808/402 – zastavané plochy a nádvoría, zapísaný na LV č. 1667, parc. č. 1808/320 – ostatné plochy, zapísaný na LV č. 1667, parc. č. 2697/21 – zastavané plochy a nádvoría, zapísaný na LV č. 3688 a vlastníkom pozemkov parc. č. 82/2 – zastavané plochy a nádvoría a parc. č. 82/3 - zastavané plochy a nádvoría, zapísaných na LV č. 5816, nachádzajúcich sa v k. ú. Vajnory, ktoré boli zverené do správy Materskej školy Koniarkova 9, 831 07 Bratislava na základe Zmluvy o zverení majetku do správy č. 147/2015/Z zo dňa 01.09.2015..

Mestskej časti Bratislava-Vajnory boli dňa 14.07.2016 a 3.8.2017 doručené žiadosti od spoločnosti Západoslovenská distribučná, a. s., Čulenova 6, 816 47 Bratislava, IČO: 36361518 o odkúpenie pozemkov pod stavbami trafostaníc, a to nasledovne:

- pozemok registra „C“ KN parc. č. 1808/402 - zastavané plochy a nádvoría o výmere 4 m², zapísaný na LV č. 1667, zastavaný stavbou distribučnej kioskovej trafostanice TS 1446-000,
- časť pozemku „C“ KN parc. č. 1808/320 - ostatné plochy, zapísaný na LV č. 1667, tvoriaci okolie trafostanice TS 1446-000 (výmera bude upresnená geometrickým plánom),
- pozemok registra „C“ KN parc. č. 82/2 – zastavané plochy a nádvoría o výmere 22 m², zapísaný na LV č. 5816, zastavaný stavbou distribučnej trafostanice TS 1406-000,
- pozemok registra „C“ KN parc. č. 82/3 – zastavané plochy a nádvoría o výmere 10 m², zapísaný na LV č. 5816, tvoriaci okolie stavby murovanej trafostanice TS 1406-000,
- pozemok registra „C“ KN parc. č. 2697/21 – zastavané plochy a nádvoría o výmere 5 m², zapísaný na LV č. 3688, zastavaný stavbou distribučnej kioskovej trafostanice TS 1692-000.

Na vyššie uvedených pozemkoch vo vlastníctve resp. správe Mestskej časti Bratislava-Vajnory sú umiestnené stavby trafostaníc, ktoré sú zapísané na liste vlastníctva č. 3268, k. ú. Vajnory a sú vlastníctvom spoločnosti Západoslovenská distribučná, a.s.. Spoločnosť Západoslovenská distribučná, a. s. zabezpečí vyhotovenie Znaleckého posudku na stanovenie všeobecnej hodnoty nehnuteľností a geometrického plánu na odčlenenie pozemku okolo trafostanice s označením TS 1446-000.

Odpredaj vyššie uvedených nehnuteľností spoločnosti Západoslovenská distribučná, a. s. Mestská časť Bratislava-Vajnory podmieňuje odstránením, prípadne preložením stĺpu elektrického vedenia na chodníku na ulici Pri mlyne (priložená fotodokumentácia), ktorý svojim umiestnením v neprehľadnej zákrute na frekventovanej ceste zabraňuje bezpečnému prechodu chodcov. Mestská časť listom zo dňa 07.09.2016 a listom zo dňa 4.9.2017 požiadala spoločnosť Západoslovenská distribučná, a. s. o predloženie návrhu riešenia.

Navrhujeme schváliť tento predaj ako prípad hodný osobitného zreteľa podľa Čl. 17 ods. (3) písm. e) Zásad hospodárenia v súlade s § 9a ods. 8 písm. e) zákona č. 138/1991 Zb. o majetku obcí v znení neskorších predpisov s tým, že miestne zastupiteľstvo musí rozhodnúť trojpätinovou väčšinou všetkých poslancov.

Mestská časť v zmysle § 9a ods. 8 písm. e) zákona č. 138/1991 Zb. a v zmysle článku 17 Zásad hospodárenia zverejnila svoj zámer previesť majetok z dôvodu hodného osobitného zreteľa na internetovej stránke mestskej časti ako aj na úradnej tabuli mestskej časti.

Dnes je 11.09.2017



Miestny úrad Bratislava Vajnory Kontakty Úradná tabuľa


Zverejnenie zámeru previesť pozemok z dôvodu hodného osobitného zreteľa parc.č. 1808/402, parc.č. 82/2, parc.č. 82/3, parc.č. 2697/21 v celkovej výmere 41 m²

Zverejnenie zámeru previesť pozemok z dôvodu hodného osobitného zreteľa parc.č. 1808/402, parc.č. 82/2, parc.č. 82/3, parc.č. 2697/21 v celkovej výmere 41 m²

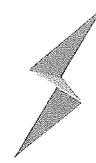
Dátum vydania: pondelok, 11. september 2017

Príloha

Veľkosť

 Zverejnenie zámeru previesť pozemok z dôvodu hodného osobitného zreteľa Západosl. distribučná

233.93 KB



POR.
ZÁPADOSLOVENSKÁ
DISTRIBUČNÁ

BT 7/16/16

Mestská časť Bratislava - Vajnory
Miestny úrad
Roľnícka 109
831 07 Bratislava

Mestská časť Bratislava - Vajnory		
Došlo:	11. 07. 2016	
Číslo:	5901/16	Prílohy: 5
Jako:	podľa:	Pod:

V Bratislave, dňa 11. 7. 2016

Vec: Žiadosť o odkúpenie pozemkov pod stavbami trafostaníc

Mestská časť Bratislava Vajnory je vlastníkom, resp. správcom pozemkov, nachádzajúcich sa v katastrálnom území Vajnory, evidovaných v listoch vlastníctva č. 5816, 1667 a 3688 k.ú. Vajnory.

Na nižšie uvedených pozemkoch vo vlastníctve, resp. správe Mestskej časti Bratislava Vajnory sú umiestnené stavby trafostaníc, ktoré sú zapísané v liste vlastníctva č. 3268, k.ú. Vajnory a ktoré stavby sú vlastníctvom našej spoločnosti Západoslovenská distribučná, a.s.

Ide o nasledovné nehnuteľnosti:

- C-KN parc.č. **1808/402** o výmere **4 m²**, druh pozemku zastavané plochy a nádvoría zapísaný v LV č. 1667, k.ú. Vajnory, ktorý pozemok je zastavaný stavbou distribučnej kioskovej trafostanice s označením TS 1446-000, s prideleným súpisným číslom 10581 nachádzajúca sa na Buzalkovej ul. ,
- časť pozemku C-KN parc.č. **1808/320**, tvoriaceho okolie trafostanice TS 1446-000 a ktorého výmera by bola určená (upresnená) geometrickým plánom v súlade s priloženým náčrtom. Geometrický plán na odčlenenie pozemku si na základe vášho súhlasu zabezpečí naša spoločnosť,
- C-KN parc.č. **82/2** o výmere **22 m²**, druh pozemku zastavané plochy a nádvoría, zapísaný v LV č. 5816, k.ú. Vajnory, ktorý pozemok je zastavaný stavbou distribučnej trafostanice s označením TS 1406-000, s prideleným súpisným číslom 10756 nachádzajúca sa na ul. Nad jazierkom,
- C-KN parc.č. **82/3** o výmere **10 m²**, druh pozemku zastavané plochy a nádvoría, zapísaný v LV č. 5816, k.ú. Vajnory, ktorý pozemok tvorí okolie stavby murovanej trafostanice s označením TS 1406-000,
- C-KN parc.č. **2697/21** o výmere **5 m²**, druh pozemku zastavané plochy a nádvoría zapísaný v LV č. 3688, k.ú. Vajnory, ktorý pozemok je zastavaný stavbou distribučnej kioskovej trafostanice s označením TS 1692-000, s prideleným súpisným číslom 10703 nachádzajúca sa na Roľníckej ul.

Na základe vyššie uvedeného si Vás dovoľujeme požiadať o odkúpenie pozemkov vo vlastníctve, resp. správe Mestskej časti Bratislava Vajnory a to C-KN parc.č. 1808/402 o výmere 4 m², C-KN parc.č. 82/2 o výmere 22 m², C-KN parc.č. 82/3 o výmere 10 m² a C-KN parc.č. 2697/21 o výmere 5 m² a časť novovytvoreného pozemku C-KN parc.č.1808/320 do vlastníctva spoločnosti Západoslovenská distribučná, a.s., a o predloženie našej žiadosti do zastupiteľstva Mestskej časti Bratislava Vajnory k prerokovaniu a schváleniu.

Kúpnu cenu pozemkov si Vám dovoľujeme navrhnúť vo výške určenej Znaleckým posudkom, ktorého vyhotovenie na základe vášho súhlasu zabezpečí naša spoločnosť.

V prípade súhlasného stanoviska s vyhotovením geometrického plánu na odčlenenie pozemku okolo TS 1446-000 a znaleckého posudku na stanovenie všeobecnej hodnoty nehnuteľností, v súlade s našou žiadosťou, nás prosím kontaktujte na mailovej adrese veronika.majerikova@zsdisk.sk, alebo na tel. čísle 0905718866.

Korešpondenciu adresujte prosím na tím riadenia vlastníckych vzťahov spoločnosti Západoslovenská distribučná, a.s., Čulenova 6, 816 47 Bratislava.

S pozdravom



Ing. Xénia Albertová
vedúca riadenia vlastníckych
vzťahov

Západoslovenská distribučná, a.s.
50
Čulenova 6, 816 47 Bratislava



Ing. Veronika Majeriková
špecialista riadenia vlastníckych
vzťahov

TS 1446-000

Úrad geodézie, kartografie a katastra Slovenskej republiky

Informatívna kópia z mapy

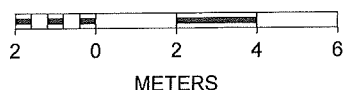
Vytvorené cez katastrálny portál

Okres: Bratislava III
Obec: BA-m.č. VAJNORY
Katastrálne územie: Vajnory

11. júla 2016 10:45



SCALE 1 : 187



* cca 2m od steny trafostanice

Miestny úrad mestskej časti Bratislava-Vajnory		
Dosiaľ:	- 3 08- 2017	
Číslo:	65-89/17	
Číslo:	1000	1000

Mestská časť Bratislava - Vajnory
Miestny úrad
Roľnícka 109
831 07 Bratislava

V Bratislave, dňa 27. 7. 2017

Vec: Žiadosť o odkúpenie pozemkov pod stavbami trafostaníc – urgencia

Listom zo dňa 11.7.2016 požiadala naša spoločnosť Mestskú časť Bratislava Vajnory ako vlastníka, resp. správcu pozemkov, nachádzajúcich sa v katastrálnom území Vajnory, evidovaných v listoch vlastníctva č. 5816, 1667 a 3688 k.ú. Vajnory. o odkúpenie pozemkov uvedených v žiadosti.

Na nižšie uvedených pozemkoch vo vlastníctve, resp. správe Mestskej časti Bratislava Vajnory sú umiestnené stavby trafostaníc, ktoré sú zapísané v liste vlastníctva č. 3268, k.ú. Vajnory a ktoré stavby sú vlastníctvom našej spoločnosti Západoslovenská distribučná, a.s.

Ide o nasledovné nehnuteľnosti:

- C-KN parc.č. **1808/402 o výmere 4 m²**, druh pozemku zastavané plochy a nádvoria zapísaný v LV č. 1667, k.ú. Vajnory, ktorý pozemok je zastavaný stavbou distribučnej kioskovej trafostanice s označením TS 1446-000, s prideleným súpisným číslom 10581 nachádzajúca sa na Buzalkovej ul. ,
- časť pozemku C-KN parc.č. **1808/320**, tvoriaceho okolie trafostanice TS 1446-000 a ktorého výmera by bola určená (upresnená) geometrickým plánom v súlade s priloženým náčrtom. Geometrický plán na odčlenenie pozemku si na základe vášho súhlasu zabezpečí naša spoločnosť,
- C-KN parc.č. **82/2 o výmere 22 m²**, druh pozemku zastavané plochy a nádvoria, zapísaný v LV č. 5816, k.ú. Vajnory, ktorý pozemok je zastavaný stavbou distribučnej trafostanice s označením TS 1406-000, s prideleným súpisným číslom 10756 nachádzajúca sa na ul. Nad jazierkom,
- C-KN parc.č. **82/3 o výmere 10 m²**, druh pozemku zastavané plochy a nádvoria, zapísaný v LV č. 5816, k.ú. Vajnory, ktorý pozemok tvorí okolie stavby murovanej trafostanice s označením TS 1406-000,
- C-KN parc.č. **2697/21 o výmere 5 m²**, druh pozemku zastavané plochy a nádvoria zapísaný v LV č. 3688, k.ú. Vajnory, ktorý pozemok je zastavaný stavbou distribučnej kioskovej trafostanice s označením TS 1692-000, s prideleným súpisným číslom 10703 nachádzajúca sa na Roľníckej ul.

Ing. Veronika Majeriková, tím riadenia vlastníckych vzťahov, T: +421-(0)2-50 61 21 37, M: +421-(0)905 718 866, veronika.majerikova@zsdisk.sk, značka: **CD**

Západoslovenská distribučná, a.s., Čulenova 6, 816 47 Bratislava, IČO: 36361518, DIČ: 2022189048, zápis v OR OS BA I, oddiel Sa, v. č. 3879/B

Bankové spojenie: Tatra Banka, a.s., IBAN: SK59 1100 0000 0026 2610 6826, BIC: TATRSKBX

Kontakt: Západoslovenská distribučná, a.s., P.O.BOX 292, 810 00 Bratislava 1, www.zsdisk.sk, odberatel@zsdisk.sk, dodavatel@zsdisk.sk, vyrobca@zsdisk.sk
Zákaznícka linka 0850 333 999 prac. dni 7.00 – 19.00 h, Poruchová linka 0800 111 567 nonstop



Na základe vyššie uvedeného si Vás opätovne dovoľujeme požiadať o odkúpenie pozemkov vo vlastníctve, resp. správe Mestskej časti Bratislava Vajnory a to C-KN parc.č. 1808/402 o výmere 4 m², C-KN parc.č. 82/2 o výmere 22 m², C-KN parc.č. 82/3 o výmere 10 m² a C-KN parc.č. 2697/21 o výmere 5 m² a časť novovytvoreného pozemku C-KN parc.č.1808/320 do vlastníctva spoločnosti Západoslovenská distribučná, a.s., a o predloženie našej žiadosti do zastupiteľstva Mestskej časti Bratislava Vajnory k prerokovaniu a schváleniu.

Kúpnu cenu pozemkov si Vám dovoľujeme navrhnúť vo výške určenej Znaleckým posudkom, ktorého vyhotovenie na základe vášho súhlasu zabezpečí naša spoločnosť.

V prípade súhlasného stanoviska s vyhotovením geometrického plánu na odčlenenie pozemku okolo TS 1446-000 a znaleckého posudku na stanovenie všeobecnej hodnoty nehnuteľností, v súlade s našou žiadosťou, resp., za účelom urýchlenia vzájomnej komunikácie vo veci majetkoprávného vysporiadania, nás prosím kontaktujte na mailovej adrese veronika.majerikova@zsdisk.sk, alebo na tel. čísle 0905718866.


Korešpondenciu adresujte prosím na tím riadenia vlastníckych vzťahov spoločnosti Západoslovenská distribučná, a.s., Čulenova 6, 816 47 Bratislava.

S pozdravom



Ing. Xénia Albertová
vedúca riadenia vlastníckych
vzťahov

Západoslovenská distribučná, a.s.
50
Čulenova 6, 816 47 Bratislava



Ing. Veronika Majeriková
špecialista riadenia vlastníckych
vzťahov

Úrad geodézie, kartografie a katastra Slovenskej republiky
VÝPIS Z KATASTRA NEHNUTEĽNOSTÍ

Okres: Bratislava III
Obec: BA-m.č. VAJNORY
Katastrálne územie: Vajnory

Vytvorené cez katastrálny portál

Dátum vyhotovenia 11.09.2017
Čas vyhotovenia: 13:37:28

VÝPIS Z LISTU VLASTNÍCTVA č. 3268

ČASŤ A: MAJETKOVÁ PODSTATA

PARCELY registra "C" evidované na katastrálnej mape

Parcelné číslo	Výmera v m2	Druh pozemku	Spôsob využ. p.	Umiest. pozemku	Právny vzťah	Druh ch.n.
1694/247	13	Ostatné plochy	36	1		
1696/ 25	32	Zastavané plochy a nádvorí	99	2		
2047/ 29	27	Zastavané plochy a nádvorí	25	1		
2096/ 9	16	Zastavané plochy a nádvorí	18	1		
2096/ 13	9	Zastavané plochy a nádvorí	16	1		
2138/ 1	1517	Zastavané plochy a nádvorí	25	1		
2138/ 2	1002	Zastavané plochy a nádvorí	25	1		
2139/ 1	3797	Zastavané plochy a nádvorí	25	1		
2139/ 2	323	Zastavané plochy a nádvorí	16	1		
2139/ 3	487	Zastavané plochy a nádvorí	16	1		
2139/ 4	572	Zastavané plochy a nádvorí	25	1		
2139/ 5	99	Zastavané plochy a nádvorí	16	1		
2145/ 32	550	Zastavané plochy a nádvorí	18	1		

PLOMBA VYZNAČENÁ NA ZÁKLADE V - 1825/2013

Legenda:

Spôsob využívania pozemku:

99 - Pozemok využívaný podľa druhu pozemku

36 - Pozemok, ktorý nie je využívaný žiadnym z uvedených spôsobov

18 - Pozemok, na ktorom je dvor

25 - Pozemok, na ktorom je postavená ostatná inžinierska stavba a jej súčasť

16 - Pozemok, na ktorom je postavená nebytová budova označená súpisným číslom

Umiestnenie pozemku:

2 - Pozemok je umiestnený mimo zastavaného územia obce

1 - Pozemok je umiestnený v zastavanom území obce

Stavby

Súpisné číslo	na parcele číslo	Druh stavby	Popis stavby	Druh ch.n.	Umiest. stavby
10105	2139/ 2	20	sklad		1
10105	2139/ 3	20	budova rozvodne		1
10206	2139/ 5	20	sklad transf.oleja		1
10246	1998/ 44	18	transform. stanica		1
Právny vzťah k parcele na ktorej leží stavba 10246 je evidovaný na liste vlastníctva číslo 3674.					
10246	1998/151	18	transform. stanica		1
Právny vzťah k parcele na ktorej leží stavba 10246 nie je evidovaný na liste vlastníctva.					
10581	1808/402	18	trafostanica		1
Právny vzťah k parcele na ktorej leží stavba 10581 je evidovaný na liste vlastníctva číslo 1667.					
10703	2697/ 21	20	trafostanica		1

Stavby

Súpisné číslo	na parcele číslo	Druh stavby	Popis stavby	Druh ch.n.	Umiest. stavby
			Právny vzťah k parcele na ktorej leží stavba 10703 je evidovaný na liste vlastníctva číslo 3688.		
10756	82/ 2	18	trafostanica		1
			Právny vzťah k parcele na ktorej leží stavba 10756 je evidovaný na liste vlastníctva číslo 5816.		
10759	2091/134	18	trafostanica		1
			Právny vzťah k parcele na ktorej leží stavba 10759 je evidovaný na liste vlastníctva číslo 4365.		
10822	2096/ 13	18	trafostanica		1

Legenda:

Druh stavby:

20 - Iná budova

18 - Budova technickej vybavenosti sídla (vymenníková stanica, budova na rozvod energií, čerpacia a prečerpávacia stanica, úpravňa vody, transformačná stanica a rozvodňa, budova vodojemu alebo čistiareň odpadových vôd a iné)

Kód umiestnenia stavby:

1 - Stavba postavaná na zemskom povrchu

ČASŤ B: VLASTNÍCI A INÉ OPRÁVNENÉ OSOBY

Por. číslo Priezvisko, meno (názov), rodné priezvisko, dátum narodenia, rodné číslo (IČO) a Spoluvlastnícky podiel
miesto trvalého pobytu (sídlo) vlastníka

Účastník právneho vzťahu:	Vlastník	
1	Západoslovenská distribučná, a.s., Čulenova 6, Bratislava, PSČ 816 47, SR	1 / 1

IČO :

Titul nadobudnutia	Kúpna zmluva V 13683/06 zo dňa 26.9.2006
Titul nadobudnutia	Rozhodnutie o určení súp.č. ÚKaSP-511/2007-MST-2 zo dňa 6.6.2007
Titul nadobudnutia	Rozhodnutie o určení súp.č. ÚKaSP-511/2007-EDA zo dňa 6.3.2007
Titul nadobudnutia	Vyhlásenie o vklade nehnuteľností podľa V-20026/07 zo dňa 26.5.2008
Titul nadobudnutia	Rozhodnutie o určení súp.č. Číslo: OS-874/2009-MŠ zo dňa 23.6.2009.
Titul nadobudnutia	Kúpna zmluva, podľa V-27478/10 zo dňa 26.11.2010
Titul nadobudnutia	Rozhodnutie o určení súpisného čísla č.j.OS-683/2013-BA-SČ zo dňa 30.4.2013, Z-9397/13.
Titul nadobudnutia	Kúpna zmluva, podľa V-12971/14 zo dňa 17.06.2014
Titul nadobudnutia	Kúpna zmluva, podľa V-21439/14 zo dňa 19.09.2014
Titul nadobudnutia	Rozhodnutie o určení súpisného čísla č.j.: OS-279/2015-KRU-1 zo dňa 26.1.2015, Z-4747/15
Titul nadobudnutia	Rozhodnutie o určení súpisného čísla č.j.: OS-501/2015-KRU-1 zo dňa 15.4.2015, Z-7766/15
Titul nadobudnutia	Oznámenie o určení súpisného čísla č.j. OS-827/2016/SUC zo dňa 20.7.2016, GP č. 9-1/2016, over.č. 643/2016, Z-16631/16.
Titul nadobudnutia	Zámenná zmluva V-12586/2017 zo dňa 05.06.2017.

Tituly nadobudnutia LV:

Vyhlásenie V-3721/01 zo dňa 1.11.2001

ČASŤ C: ŤARCHY

Por.č.:

- 1 Vecné bremeno- spočívajúce v práve vstupu, prechodu peši a prejazdu cez pozemok parc.č. 2145/32 v prospech oprávneného: Paulenová Iveta (26.08.1965) podľa V-797/09 zo dňa 02.02.2009.
- 1 Právo z vecného bremena spočívajúce v uložení zemných prípojok prechádzajúcich cez parcelu parc.č. 2145/41 v prospech oprávneného: ZSE Distribúcia, a.s. (IČO: 36361518) na dobu neurčitú podľa V-797/09 zo dňa 02.02.2009.
- 1 Vecné bremeno- spočívajúce v práve vstupu, prechodu peši a prejazdu cez pozemok parc.č. 2145/32 v prospech oprávneného: Miláček Roman (20.01.1965) a Zuzana r. Wagnerová (17.06.1971) podľa V-537/09 zo dňa 4.2. 2009.
- 1 Vecné bremeno - spočívajúce v práve vstupu, prechodu a prejazdu peši, motorovými a nemotorovými dopravnými prostriedkami, strojmi a mechanizmami v rozsahu a spôsobom nevyhnutným na výkon povolenej činnosti, najmä ale nie výlučne za účelom užívania, údržby, opravy, rekonštrukcie, modernizácie a akýchkoľvek iných stavebných úprav stavby distribučnej trafostanice postavenej na pozemku parc.č.1694/247 vrátane jej odstránenia v prospech ZSE Distribúcia, a.s. IČO 36361518), podľa V-27478/10 zo dňa 26.11.2010
- 1 Právo z vecného bremena - právo zriadenia a uloženia elektroenergetickej stavby na pozemku reg.'C-KN' parc.č.1824/5 a vstup, prechod a prejazd peši, motorovými a nemotorovými dopravnými prostriedkami, strojmi a mechanizmami za tým účelom oprávneným a ním poverenými osobami v rozsahu vyznačenom podľa geometrického plánu č.412/2013; právo užívania, prevádzkovania, údržby, opravy, úpravy, rekonštrukcie, modernizácie elektroenergetickej stavby a jej odstránenia na pozemku reg.'C-KN' parc.č.1824/5 a vstup, prechod a prejazd peši, motorovými a nemotorovými dopravnými prostriedkami, strojmi a mechanizmami za tým účelom oprávneným a ním poverenými osobami v rozsahu vyznačenom podľa geometrického plánu č.412/2013 v prospech Západoslovenská distribučná, a.s., IČO: 36361518, podľa V-26649/13 zo dňa 22.11.2013
- 1 Právo vlastníka parc.č. 2096/2 (zápis GP č. 22032013 - na oddelenie pozemku p.č. 2096/2 vznik parciel p.č. 2096/9) využívať parc.č. 2094/20, 2094/21 ako prístupové cesty podľa V-5256/06 zo dňa 24.11.2006 - Vz 1729/06, Zmena podľa GP č. 584/2013 - p.č. 2096/2, 2096/7, zápisom GP č. 21022014 z parc.č. 2096/9 vznikla parc.č. 2096/12

Iné údaje:

- 1 Právo uloženia zemných prípojok prechádzajúcich cez parcelu parc.č. 2145/41 na dobu neurčitú podľa V-537/09 zo dňa 4.2. 2009.
- 1 Zmena obchodného mena spoločnosti, R-297/13
- 1 Zápis GP č.421/2016, úradne overený pod č.148/2017 zo dňa 03.02.2017, V-12586/17.

Poznámka:

Bez zápisu.



MESTSKÁ ČASŤ BRATISLAVA-VAJNORY

Roľnícka 109, 831 07 Bratislava 36

Západoslovenská distribučná, a. s.
Čulenova 6
P. O. Box 292
810 00 Bratislava

Váš list číslo / zo dňa

Naša značka
OE-DA/6954/910/2016/anbe

Vybavuje / ☎
Ing. Bezdeková / 48224444

Bratislava, dňa
07.09.2016

VEC

Žiadosť o odkúpenie pozemkov pod stavbami trafostaníc - odpoveď

Mestskej časti Bratislava-Vajnory bola dňa 14.07.2016 doručená Vaša žiadosť o odkúpenie pozemkov registra „C“ parc. č. 1808/402 o výmere 4 m², časť pozemku parc. č. 1808/320, parc. č. 82/2 o výmere 22 m², parc. č. 82/3 o výmere 10 m² a parc. č. 2697/21 o výmere 5 m² pod stavbami trafostaníc nachádzajúcich sa v k. ú. Vajnory, evidovaných na listoch vlastníctva č. 1667, 5816 a 3688.

Mestská časť Bratislava-Vajnory v zmysle čl. 80 odst. (5) Štatútu hlavného mesta SR Bratislavy zaslala žiadosť o predbežný súhlas primátora k odpredaju pozemkov zverených do správy mestskej časti, a to pozemkov parc. č. 1808/402, 1808/320 a parc. č. 2697/21.

Odpredaj vyššie uvedených nehnuteľností spoločnosti Západoslovenská distribučná, a. s. Mestská časť Bratislava-Vajnory podmieňuje odstránením, prípadne preložením stĺpu elektrického vedenia na chodníku na ulici Pri mlyne (viď priložená fotodokumentácia), ktorý svojim umiestnením v neprehľadnej zákrute na frekventovanej ceste zabraňuje bezpečnému prechodu chodcov, hlavne detí a mamičiek s kočíkmi. Žiadame Vás o predloženie návrhu riešenia.

Vaša žiadosť bude predmetom rokovania Komisie finančnej, správy majetku, podnikania obce a získavania prostriedkov z fondov a následne predložená Miestnemu zastupiteľstvu Mestskej časti Bratislava-Vajnory, ktorého zasadnutie sa bude konať dňa 22.09.2016. O výsledku rokovania Vás budeme informovať.

S pozdravom

MESTSKÁ ČASŤ
BRATISLAVA - VAJNORY
Roľnícka ul. č. 109
831 07 Bratislava
IČO: 0304565 DIČ: 2020879223

Ing. Ján Mrva
starosta



Mestskej časti Bratislava-Vajnory

Telefón / fax: 02 / 437 12 494
Telefón: 02 / 48 22 44 44
Číslo účtu: 0176873163 / 0900
E-mail: bezdekova@vajnory.sk

IČO: 00304565
Bankové spojenie:
Slovenská sporiteľňa, a.s.
Internet: www.vajnory.sk

Stránkové hodiny:
Pondelok: 08:00 – 17:00
Streda: 08:00 – 17:00
Piatok: 08:00 – 12:00

el. elép - ul. Pri mlyre





MESTSKÁ ČASŤ BRATISLAVA-VAJNORY

Roľnícka 109, 831 07 Bratislava 36

Západoslovenská distribučná, a. s.
Čulenova 6
P. O. Box 292
810 00 Bratislava

Váš list číslo / zo dňa
11.7.2016/27.7.2017

Naša značka
OE-DA/5271/135/2017/BEZ

Vybavuje / ☎
Ing. Bezdeková / (02) 21295246

Bratislava, dňa
04.09.2017

VEC


Žiadosť o odkúpenie pozemkov pod trafostanicami - odpoveď

Spoločnosť Západoslovenská distribučná, a. s. listami zo dňa 11.7.2016 a zo dňa 27.7.2017 požiadala Mestskú časť Bratislava-Vajnory o odkúpenie pozemkov registra C pod stavbami trafostaníc, parc. č. 1808/402, parc. č. 82/2, parc. č. 82/3, parc. č. 2697/21 a časť novovytvoreného pozemku C-KN parc. č. 1808/320.

Listom č. OE-DA/6954/910/2016/anbe zo dňa 07.09.2016 Mestská časť Bratislava-Vajnory oznámila spoločnosti Západoslovenská distribučná, že odpredaj predmetných nehnuteľností podmieňuje odstránením, prípadne preložením stĺpu elektrického vedenia na chodníku na ulici Pri mlyne a zároveň žiadala o predloženie návrhu riešenia. K dnešnému dňu mestská časť neviduje odpoveď na uvedený list.

Ak máte naďalej záujem o odkúpenie predmetných pozemkov, žiadame Vás o predloženie požadovaného návrhu riešenia odstránenia vyššie uvedeného stĺpu elektrického vedenia, Znaleckého posudku na stanovenie všeobecnej hodnoty nehnuteľností a Geometrického plánu na odčlenenie pozemku okolo TS 1446-000, aby mohol byť materiál predložený na rokovanie Miestneho zastupiteľstva Mestskej časti Bratislava-Vajnory. Požadované doklady prosíme zaslať aj na mailovú adresu porazikova@vajnory.sk.

S pozdravom



MESTSKÁ ČASŤ
BRATISLAVA-VAJNORY
Roľnícka ul. č. 109
831 07 Bratislava
-2-

Ing. Ján Mrva
starosta
Mestskej časti Bratislava-Vajnory

Telefón: 0850 24 25 24

Bankové spojenie:

IBAN: SK 7209000000000176873163

E-mail: bezdekova@vajnory.sk

IČO: 00304565

Slovenská sporiteľňa, a. s.

BIC: GIBASKBX

Internet: www.vajnory.sk

Stránkové hodiny:


Pondelok: 08:00 – 17:00

Streda: 08:00 – 17:00

Piatok: 08:00 – 12:00

Buzalkova ul

(karc. č. 1808/402, časť)
parc. č. 1808/320





2714/14 Pri mlyne

Zo mlynom

Bratstvo

1808/707

1808/706

1808/705

1808/704

1808/703

1808/702

1808/701

1808/700

1808/699

1808/698

1808/697

1808/696

1808/695

1808/694

1808/693

1808/692

1808/691

1808/690

1808/689

1808/688

1808/687

1808/686

1808/685

1808/684

1808/683

1808/682

1808/681

1808/680

1808/679

1808/678

1808/677

1808/676

1808/675

1808/674

1808/673

1808/672

1808/671

1808/670

1808/669

1808/668

1808/667

1808/666

1808/665

1808/664

1808/663

1808/662

1808/661

1808/660

1808/659

1808/658

1808/657

1808/656

1808/655

1808/654

1808/653

1808/652

1808/651

1808/650

1808/649

1808/648

1808/647

1808/646

1808/645

1808/644

1808/643

1808/642

1808/641

1808/640

1808/639

1808/638

1808/637

1808/636

1808/635

1808/634

1808/633

1808/632

1808/631

1808/630

1808/629

1808/628

1808/627

1808/626

1808/625

1808/624

1808/623

1808/622

1808/621

1808/620

1808/619

1808/618

1808/617

1808/616

1808/615

1808/614

1808/613

1808/612

1808/611

1808/610

1808/609

1808/608

Úrad geodézie, kartografie a katastra Slovenskej republiky
VÝPIS Z KATASTRA NEHNUTEĽNOSTÍ

Okres: Bratislava III
Obec: BA-m.č. VAJNORY
Katastrálne územie: Vajnory

Vytvorené cez katastrálny portál

Dátum vyhotovenia 11.09.2017
Čas vyhotovenia: 14:10:04

VÝPIS Z LISTU VLASTNÍCTVA č. 1667

ČASŤ A: MAJETKOVÁ PODSTATA

PARCELY registra "C" evidované na katastrálnej mape

Parcelné číslo	Výmera v m2	Druh pozemku	Spôsob využ. p.	Umiest. pozemku	Právny vzťah	Druh ch.n.
189/ 2	334	Zastavané plochy a nádvoria	16	1		5
Právny vzťah k stavbe evidovanej na pozemku 189/ 2 je evidovaný na liste vlastníctva číslo 3071.						
189/ 3	2049	Zastavané plochy a nádvoria	18	1		
763	635	Zastavané plochy a nádvoria	16	1		, 203
PLOMBA VYZNAČENÁ NA ZÁKLADE Z - 13331/2017						
764	826	Záhrady	4	1		, 203
1808/320	2505	Ostatné plochy	34	2		
1808/363	461	Ostatné plochy	34	1		
1808/402	4	Zastavané plochy a nádvoria	25	2		5
Právny vzťah k stavbe evidovanej na pozemku 1808/402 je evidovaný na liste vlastníctva číslo 3268.						
2700/ 16	336	Zastavané plochy a nádvoria	99	1		, 203

Legenda:

Spôsob využívania pozemku:

99 - Pozemok využívaný podľa druhu pozemku

4 - Pozemok prevažne v zastavanom území obce alebo v záhradkárskej osade, na ktorom sa pestuje zelenina, ovocie, okrasná nízka a vysoká zeleň a iné poľnohospodárske plodiny

18 - Pozemok, na ktorom je dvor

16 - Pozemok, na ktorom je postavená nebytová budova označená súpisným číslom

34 - Pozemok, na ktorom je manipulačná a skladová plocha, objekt a stavba slúžiaca lesnému hospodárstvu

25 - Pozemok, na ktorom je postavená ostatná inžinierska stavba a jej súčasť

Druh chránenej nehnuteľnosti:

203 - Pamiatková zóna

Umiestnenie pozemku:

2 - Pozemok je umiestnený mimo zastavaného územia obce

1 - Pozemok je umiestnený v zastavanom území obce

Právny vzťah:

5 - Vlastník pozemku nie je vlastníkom stavby postavenej na tomto pozemku (pozemkoch)

Stavby

Súpisné číslo	na parcele číslo	Druh stavby	Popis stavby	Druh ch.n.	Umiest. stavby
10438	190	19	sociálne zariadenie TJ		1

Právny vzťah k parcele na ktorej leží stavba 10438 je evidovaný na liste vlastníctva číslo 3302.

Legenda:

Druh stavby:

19 - Budova pre šport a rekreačné účely

Kód umiestnenia stavby:

1 - Stavba postavaná na zemskom povrchu

ČASŤ B: VLASTNÍCI A INÉ OPRÁVNENÉ OSOBY

Por. číslo Priezvisko, meno (názov), rodné priezvisko, dátum narodenia, rodné číslo (IČO) a Spoluvlastnícky podiel miesto trvalého pobytu (sídlo) vlastníka

Por. číslo Priezvisko, meno (názov), rodné priezvisko, dátum narodenia, rodné číslo (IČO) a Spoluvlastnícky podiel miesto trvalého pobytu (sídlo) vlastníka

Účastník právneho vzťahu: **Vlastník**
1 Hlavné mesto SR Bratislava, Primaciálne nám. 1, Bratislava, SR 1 / 1
IČO :

Účastník právneho vzťahu: **Správca**
2 Mestská časť Bratislava-Vajnory, Rolnícka 109, Bratislava, PSČ 1 / 1
83107, SR
IČO :

Titul nadobudnutia PROTOKOL O ZVERENÍ MAJ. DO SPRÁVY MESTS.C. VAJNORY Z 6.4.1992, PODLA ZAK. SNR 138/1991
Titul nadobudnutia Protokol o zverení majetku do správy Mestskej časti Bratislava-Vajnory č.118805320300 zo dňa 14.7.2003
Titul nadobudnutia Protokol o zverení majetku do správy Mestskej časti Bratislava-Vajnory č.118805330300 zo dňa 14.7.2003
Titul nadobudnutia Protokol o zverení majetku do správy Mestskej časti Bratislava-Vajnory č.118809800400 zo dňa 31.1.2005
Titul nadobudnutia Protokol o zverení majetku do správy Mestskej časti Bratislava-Vajnory č.86 zo dňa 31.10.1991
Titul nadobudnutia Rozhodnutie o určení súp.č. ÚKaSP-2005/4574-EDA zo dňa 26.8.2005
Titul nadobudnutia Protokol o zverení majetku do správy Mestskej časti Bratislava-Vajnory č.118807880300 zo dňa 14.11.2003

ČASŤ C: ĎARHY

Bez zápisu.

Iné údaje:

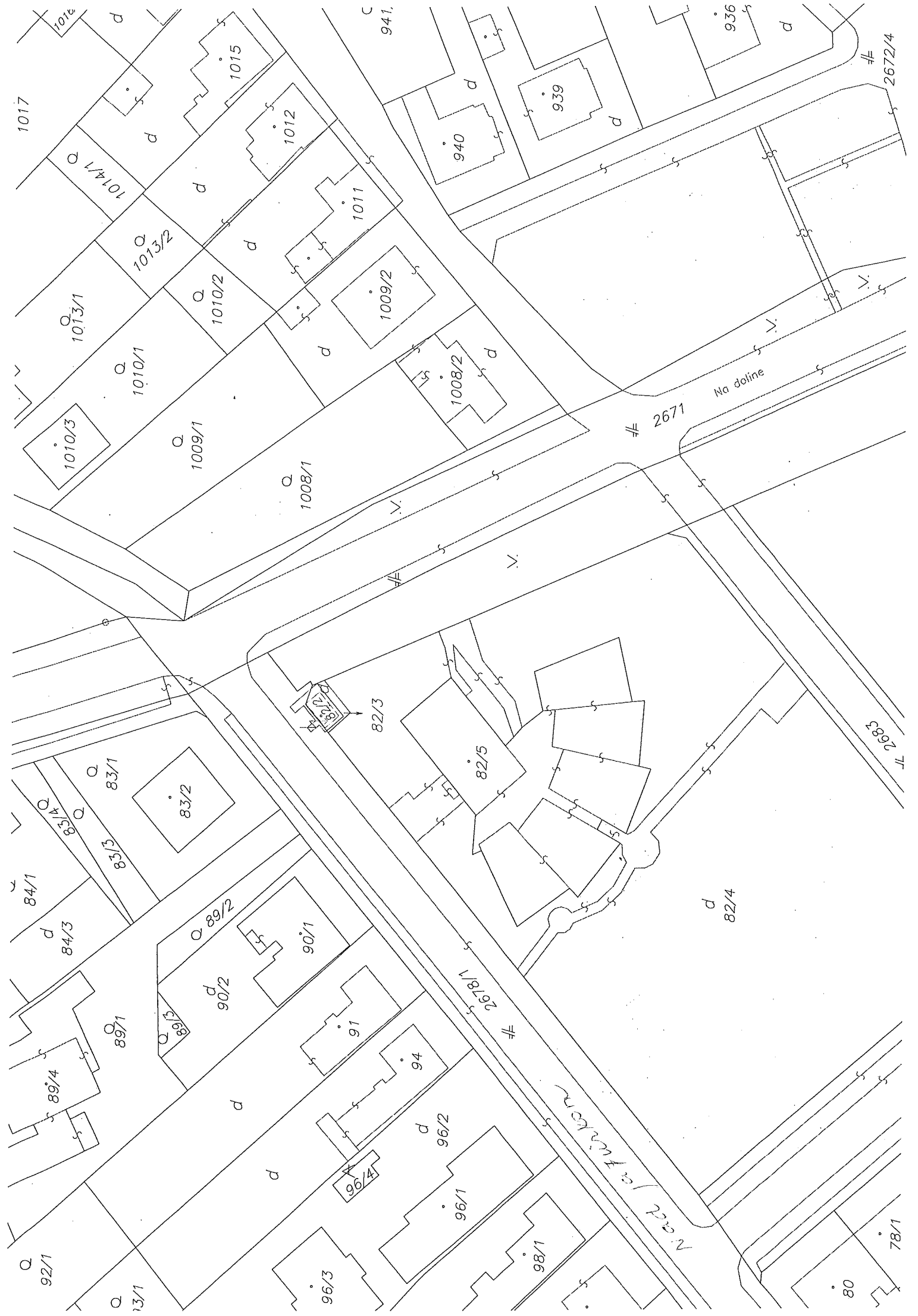
GP 4/2004
Zápis GP č.70/2006 zo dňa 19.4.2007.
Zápis GP č. 16/2009, R-2298/09
Rozhodnutie o zmene vymedzenia pamiatkovej zóny č.MK 1496/2008-51/15215 zo dňa 3.11.2008, Z-2917/11

Poznámka:

Bez zápisu.

ul. Nad jatrkom (parc. č. 82/2 a 82/3)





1017

1015

1012

1011

1009/2

940

939

936

1013/1

1013/2

1010/1

1010/2

1010/3

1009/1

1008/1

1008/2

2671

Na doline

2693

83/2

82/3

82/5

d 82/4

84/1

84/3

83/1

83/4

83/3

89/1

89/4

90/2

90/1

91

94

96/2

96/1

98/1

92/1

13/1

96/3

96/4

96/1

96/2

98/1

80

78/1

#

V.

2671

2693

2672/4

N. ul. 22.02.2012

Úrad geodézie, kartografie a katastra Slovenskej republiky
VÝPIS Z KATASTRA NEHNUTELNOSTÍ

Okres: Bratislava III
Obec: BA-m.č. VAJNORY
Katastrálne územie: Vajnory

Vytvorené cez katastrálny portál

Dátum vyhotovenia 11.09.2017
Čas vyhotovenia: 14:14:14

VÝPIS Z LISTU VLASTNÍCTVA č. 5816

ČASŤ A: MAJETKOVÁ PODSTATA

PARCELY registra "C" evidované na katastrálnej mape

Parcelné číslo	Výmera v m2	Druh pozemku	Spôsob využ. p.	Umiest. pozemku	Právny vzťah	Druh ch.n.
24	1285	Zastavané plochy a nádvoria	16	1		
25	969	Zastavané plochy a nádvoria	16	1		
26/ 3	5307	Zastavané plochy a nádvoria	30	1		
26/ 4	4045	Zastavané plochy a nádvoria	18	1		
82/ 2	22	Zastavané plochy a nádvoria	16	1		
Právny vzťah k stavbe evidovanej na pozemku 82/ 2 je evidovaný na liste vlastníctva číslo 3268.						
82/ 3	10	Zastavané plochy a nádvoria	99	1		
82/ 4	4896	Zastavané plochy a nádvoria	18	1		
82/ 5	945	Zastavané plochy a nádvoria	16	1		

Legenda:

Spôsob využívania pozemku:

99 - Pozemok využívaný podľa druhu pozemku

30 - Pozemok, na ktorom je ihrisko, štadión, kúpalisko, športová dráha, autokemp, táborisko a iné

18 - Pozemok, na ktorom je dvor

16 - Pozemok, na ktorom je postavená nebytová budova označená súpisným číslom

Umiestnenie pozemku:

1 - Pozemok je umiestnený v zastavanom území obce

Stavby

Súpisné číslo	na parcele číslo	Druh stavby	Popis stavby	Druh ch.n.	Umiest. stavby
741	24	11	stavba		1
742	25	11	stavba		1
9541	82/ 5	11	Materská škola - Vajnory		1

Legenda:

Druh stavby:

11 - Budova pre školstvo, na vzdelávanie a výskum

Kód umiestnenia stavby:

1 - Stavba postavaná na zemskom povrchu

ČASŤ B: VLASTNÍCI A INÉ OPRÁVNENÉ OSOBY

Por. číslo Priezvisko, meno (názov), rodné priezvisko, dátum narodenia, rodné číslo (IČO) a Spoluvlastnícky podiel miesto trvalého pobytu (sidlo) vlastníka

Účastník právneho vzťahu:

Vlastník

1 Mestská časť Bratislava - Vajnory, Rolnícka 109, Bratislava, PSČ 831 07, SR

1 / 1

IČO :

Titul nadobudnutia

Kúpna zmluva, podľa V-33265/10 zo dňa 12.1.2011

Titul nadobudnutia

Potvrdenie o vydaní rozhodnutia o určení súpisného čísla OS-176/2010-MŠ zo dňa 10.12.2010, Z-9204/13

Por. číslo Priezvisko, meno (názov), rodné priezvisko, dátum narodenia, rodné číslo (IČO) a Spoluvlastnícky podiel miesto trvalého pobytu (sídlo) vlastníka

Účastník právneho vzťahu: Správca

2 Základná škola s materskou školou Kataríny Brúderovej,
Osloboditeľská 1, Bratislava, PSČ 831 07, SR

1 / 1

IČO :

Titul nadobudnutia Zmluva o zverení majetku do správy č. 96/2013/Z zo dňa 20.06.2013, zmluva o zverení majetku do správy č. 91/2014/Z zo dňa 16.04.2014, Dodatok č. 1 k zmluve o zverení majetku do správy č. 91/2014/Z zo dňa 27.06.2014, Z-24196/13

ČASŤ C: ŤARCHY

Bez zápisu.



Iné údaje:

- 1 Zápis GP č. 91/06 (č. overenia 1217/2006), oprava GP dňa 11.5.2015, na oddelenie pozemkov (trafostanica), Z-4747/15

Poznámka:

Bez zápisu.

Ročníkta ulica (parc. č. 2694/21)



Úrad geodézie, kartografie a katastra Slovenskej republiky
VÝPIS Z KATASTRA NEHNUTEĽNOSTÍ

Okres: Bratislava III
Obec: BA-m.č. VAJNORY
Katastrálne územie: Vajnory

Vytvorené cez katastrálny portál

Dátum vyhotovenia 11.09.2017
Čas vyhotovenia: 14:18:51

ČIASTOČNÝ VÝPIS Z LISTU VLASTNÍCTVA č. 3688

ČASŤ A: MAJETKOVÁ PODSTATA

PARCELY registra "C" evidované na katastrálnej mape

Parcelné číslo	Výmera v m2	Druh pozemku	Spôsob využ. p.	Umiest. pozemku	Právny vzťah	Druh ch.n.
2697/ 21		5 Zastavané plochy a nádvoria	15	1		

Právny vzťah k stavbe evidovanej na pozemku 2697/ 21 je evidovaný na liste vlastníctva číslo 3268.

Legenda:

Spôsob využívania pozemku:

15 - Pozemok, na ktorom je postavená bytová budova označená súpisným číslom

Umiestnenie pozemku:

1 - Pozemok je umiestnený v zastavanom území obce

Ostatné parcely nevyžiadané

ČASŤ B: VLASTNÍCI A INÉ OPRÁVNENÉ OSOBY

Por. číslo Priezvisko, meno (názov), rodné priezvisko, dátum narodenia, rodné číslo (IČO) a Spoluvlastnícky podiel miesto trvalého pobytu (sídlo) vlastníka

Účastník právneho vzťahu:

Vlastník

1 Hlavné mesto Slovenskej republiky Bratislava, Primaciálne námestie 1,
Bratislava, PSČ 81101, SR

1 / 1

IČO :

Titul nadobudnutia	Kúpa V-2348/01 zo dňa 23.4.2002
Titul nadobudnutia	Kúpa V-2349/01 zo dňa 23.4.2002
Titul nadobudnutia	Kúpa V-2350/01 zo dňa 23.4.2002
Titul nadobudnutia	Kúpa V-2351/01 zo dňa 23.4.2002
Titul nadobudnutia	Kúpa V-2352/01 zo dňa 23.4.2002
Titul nadobudnutia	Kúpa V-2353/01 zo dňa 23.4.2002
Titul nadobudnutia	Kúpa V-2354/01 zo dňa 23.4.2002
Titul nadobudnutia	Kúpa V-2355/01 zo dňa 23.4.2002
Titul nadobudnutia	Kúpa V-2356/01 zo dňa 23.4.2002
Titul nadobudnutia	Kúpa V-2357/01 zo dňa 23.4.2002
Titul nadobudnutia	Kúpa V-3008/04 zo dňa 17.3.2005
Titul nadobudnutia	Kúpa V-3010/04 zo dňa 16.3.2005
Titul nadobudnutia	Kúpna zmluva V-1608/01 z 7.2.2002
Titul nadobudnutia	Kúpna zmluva V-1609/01 z 7.2.2002
Titul nadobudnutia	Kúpna zmluva V-1610/01 z 7.2.2002
Titul nadobudnutia	Kúpna zmluva V-1611/01 z 7.2.2002
Titul nadobudnutia	Kúpna zmluva V-3293/01 z 7.6.2002
Titul nadobudnutia	Kúpna zmluva V-3972/01 z 7.6.2002
Titul nadobudnutia	Kúpna zmluva V-3973/01 z 7.6.2002
Titul nadobudnutia	Kúpna zmluva V-3974/01 z 7.6.2002
Titul nadobudnutia	Kúpna zmluva V-473/02 z 18.6.2002
Titul nadobudnutia	Kúpna zmluva V-2786/02 z 10.5.2005
Titul nadobudnutia	Kúpna zmluva V-2787/02 z 5.12.2002
Titul nadobudnutia	Kúpna zmluva V-3777/02 z 9.12.2002
Titul nadobudnutia	Kúpna zmluva V-1779/01 z 30.1.2002
Titul nadobudnutia	Kúpna zmluva V-1667/03 z 30.3.2004
Titul nadobudnutia	Kúpna zmluva podľa V-1053/02 z 18.10.2002.
Titul nadobudnutia	Kúpna zmluva podľa V-1567/02 z 18.10.2002.
Titul nadobudnutia	Kúpna zmluva podľa V-3132/01 z 22.1.2002.
Titul nadobudnutia	Kúpna zmluva podľa V-202/02 z 19.6.2002.

Por. číslo Priezvisko, meno (názov), rodné priezvisko, dátum narodenia, rodné číslo (IČO) a Spoluvlastnícky podiel miesto trvalého pobytu (sídlo) vlastníka

IČO :

Titul nadobudnutia Kúpna zmluva podľa V-3131/01 z 22.1.2002.
Titul nadobudnutia Kúpna zmluva V-3009/04 z 16.3.2005
Titul nadobudnutia Kúpna zmluva podľa V-203/02 z 19.7.2002.
Titul nadobudnutia Rozhodnutie o vyvlastnení Č.j.:OÚ II -1597/01/Ga zo dňa 25.2.2002.
Titul nadobudnutia Kúpna zmluva V 1775/01 zo dňa 30.1.2002
Titul nadobudnutia Kúpna zmluva V 1776/01 zo dňa 30.1.2002
Titul nadobudnutia Kúpna zmluva V 1777/01 zo dňa 30.1.2002
Titul nadobudnutia Kúpna zmluva V 2862/04 zo dňa 16.3.2005
Titul nadobudnutia Kúpna zmluva V 2933/05 zo dňa 14.9.2005
Titul nadobudnutia Kúpna zmluva V 4637/01 zo dňa 3.9.2002
Titul nadobudnutia Kúpna zmluva V 4638/01 zo dňa 3.9.2002
Titul nadobudnutia Kúpna zmluva V 4634/01 zo dňa 11.10.2002
Titul nadobudnutia Kúpna zmluva V-3127/01 z 17.7.2002
Titul nadobudnutia Kúpna zmluva V-1049/02 z 17.7.2002
Titul nadobudnutia Kúpna zmluva V-1024/05 z 17.5.2005
Titul nadobudnutia Kúpna zmluva V-2630/01 z 11.6.2002
Titul nadobudnutia Kúpna zmluva V-1666/03 z 30.3.2004
Titul nadobudnutia Kúpna zmluva V-3126/01 z 17.7.2002
Titul nadobudnutia Kúpna zmluva V-471/02 z 29.10.2002
Titul nadobudnutia Kúpna zmluva V-911/02 z 17.7.2002
Titul nadobudnutia Kúpna zmluva V-2789/02 z 10.5.2005
Titul nadobudnutia Kúpna zmluva V-1055/02 z 17.7.2002
Titul nadobudnutia Kúpna zmluva V-607/02 z 14.10.2002
Titul nadobudnutia Kúpna zmluva V-608/02 z 14.10.2002
Titul nadobudnutia Kúpna zmluva V 2326/01 zo dňa 4.9.2002
Titul nadobudnutia Kúpna zmluva V 2327/01 zo dňa 4.9.2002
Titul nadobudnutia Kúpna zmluva V 2328/01 zo dňa 4.9.2002
Titul nadobudnutia Kúpna zmluva V 2329/01 zo dňa 4.9.2002
Titul nadobudnutia Kúpna zmluva V 2330/01 zo dňa 4.9.2002
Titul nadobudnutia Kúpna zmluva podľa V-3219/04 z 16.3.2005.
Titul nadobudnutia Kúpna zmluva V 470/02 zo dňa 24.10.2002
Titul nadobudnutia Kúpna zmluva V-279/02 z 19.7.2002 a
Kúpna zmluva V-280/02 z 19.7.2002 - VZ 1249/06
Titul nadobudnutia Kúpna zmluva V-2358/01 zo dňa 7.5.2002 a Kúpna zmluva V-1702/02 zo dňa 26.9.2002.
Titul nadobudnutia Kúpna zmluva V-532/04 zo dňa 03.11.2005.
Titul nadobudnutia Žiadosť o zápis MAGS SNM 49360/08-1/312431 zo dňa 8.10. 2008.
Titul nadobudnutia Rozhodnutia zn. 2001/3844/150-154/024-VK a W-00502/2002-OBT zo dňa 16.3.2002, Z-2540/04.

Účastník právneho vzťahu: Nájomca

2 Západoslovenská distribučná, a.s., Čulenova 6, Bratislava, PSČ 816 47, /
SR

IČO :

K vlastníkovi č. 1 je nájomný vzťah na pozemok parcelné číslo 2697/21
Zmena obchodného mena spoločnosti, R-297/13

Účastník právneho vzťahu: Správca

3 Mestská časť Bratislava-Vajnory, Roľnícka 109, Bratislava, PSČ 831 /
07, SR

IČO :

Titul nadobudnutia Protokol o zverení majetku č.70/1991 zo dňa 30.9.1991, Z-22131/16.
K vlastníkovi č. 1 je správa k nehnuteľnosti na parcelné čísla 2070/1, 2070/9, 2070/23, 2070/36, 2070/44.

Tituly nadobudnutia LV:

Kúpna zmluva V-1602/01 zo dňa 8.8.2001
Kúpna zmluva V-1603/01 zo dňa 8.8.2001
Kúpna zmluva V-1604/01 zo dňa 8.8.2001
Kúpna zmluva V-1605/01 zo dňa 8.8.2001
Kúpna zmluva V-1645/01 zo dňa 11.9.2001
Kúpna zmluva V-1639/01 zo dňa 11.9.2001
Kúpna zmluva V-1638/01 zo dňa 11.9.2001
Kúpna zmluva V-2282/01 zo dňa 31.10.2001

Kúpna zmluva V-2413/01 zo dňa 10.12.2001
Kúpna zmluva V-2015/01 zo dňa 10.12.2001
Kúpna zmluva V-1644/01 zo dňa 31.10.2001
Kúpna zmluva V-1782/01 zo dňa 22.1.2002
Kúpna zmluva V-2014/01 zo dňa 23.1.2002
Kúpna zmluva V-1635/01 zo dňa 30.1.2002
Kúpna zmluva V-1633/01 zo dňa 30.1.2002
Kúpna zmluva V-1637/01 zo dňa 4.2.2002
Kúpna zmluva V-1640/01 zo dňa 4.2.2002
Kúpna zmluva V-1636/01 zo dňa 4.2.2002
Kúpna zmluva V-1785/01 zo dňa 30.1.2002
Kúpna zmluva V-1641 zo dňa 30.1.2002
Kúpna zmluva V-1642 zo dňa 30.1.2002
Kúpna zmluva V-1787/01 zo dňa 5.12.2001
Kúpna zmluva V-1788/01 zo dňa 23.1.2002
Kúpna zmluva V-1617/01 zo dňa 7.2.2002
Kúpna zmluva V-1781/01 zo dňa 7.2.2002
Kúpna zmluva V-1630/01 zo dňa 7.2.2002
Kúpna zmluva V-1628/01 zo dňa 7.2.2002
Kúpna zmluva V-1629/01 zo dňa 7.2.2002
Kúpna zmluva V-1627/01 zo dňa 7.2.2002
Kúpna zmluva V-1652/01 zo dňa 4.2.2002
Kúpna zmluva V-1632/01 zo dňa 4.2.2002
Kúpna zmluva V-1631/01 zo dňa 4.2.2002
Kúpna zmluva V-1634/01 zo dňa 20.2.2002
Kúpna zmluva V-1784/01 zo dňa 5.2.2002
Kúpna zmluva V-1783/01 zo dňa 15.2.2002
Kúpa V-2291/01 zo dňa 23.4.2002
Kúpa V-2359/01 zo dňa 23.4.2002
Kúpa V-3752/01 zo dňa 18.4.2002
Kúpa V-3751/01 zo dňa 18.4.2002
Kúpa V-2294/01 zo dňa 23.4.2002
Kúpa V-2295/01 zo dňa 23.4.2002
Kúpa V-2296/01 zo dňa 23.4.2002
Kúpa V-2289/01 zo dňa 23.4.2002
Kúpa V-2290/01 zo dňa 23.4.2002
Kúpa V-2822/01 zo dňa 29.4.2002
Kúpa V-2823/01 zo dňa 29.4.2002
Kúpa V-2281/01 zo dňa 15.5.2002
Kúpa V-2827/01 zo dňa 14.5.2002
Kúpa V-2828/01 zo dňa 14.5.2002
Kúpa V-2821/01 zo dňa 26.4.2002
Kúpa V-2838/01 zo dňa 26.4.2002
Kúpa V-2839/01 zo dňa 26.4.2002
Kúpa V-901/02 zo dňa 10.6.2002
Kúpa V-904/02 zo dňa 10.6.2002
Kúpa V-905/02 zo dňa 10.6.2002
Kúpa V-906/02 zo dňa 10.6.2002
Kúpa V-907/02 zo dňa 10.6.2002
Kúpa V-900/02 zo dňa 10.6.2002
Kúpa V-902/02 zo dňa 10.6.2002
Kúpa V-903/02 zo dňa 10.6.2002
Kúpa V-909/02 zo dňa 10.6.2002
Kúpa V-910/02 zo dňa 10.6.2002
Kúpa V-2425/01 zo dňa 22.5.2002
Kúpa V-2427/01 zo dňa 22.5.2002
Kúpa V-2426/01 zo dňa 22.5.2002
Kúpa V-2724/01 zo dňa 22.5.2002
Kúpa V-2423/01 zo dňa 22.5.2002
Kúpa V-2429/01 zo dňa 22.5.2002
Kúpa V-2027/01 zo dňa 22.3.2002
Kúpa V-2028/01 zo dňa 22.3.2002
Kúpa V-2029/01 zo dňa 22.3.2002
Kúpa V-3133/01 zo dňa 29.5.2002
Kúpa V-3134/01 zo dňa 29.5.2002

Kúpa V-3135/01 zo dňa 29.5.2002
Kúpa V-1643/01 zo dňa 7.2.2002
Kúpa V-2293/01 zo dňa 24.4.2002
Kúpa V-2283/01 zo dňa 22.1.2002
Kúpa V-2284/01 zo dňa 23.4.2002
Kúpa V-2285/01 zo dňa 23.4.2002
Kúpa V-2286/01 zo dňa 23.4.2002
Kúpa V-2287/01 zo dňa 22.1.2002
Kúpa V-3285/01 zo dňa 5.2.2002
Kúpa V-3286/01 zo dňa 31.10.2001
Kúpa V-3287/01 zo dňa 15.2.2002
Kúpa V-3288/01 zo dňa 5.6.2002
Kúpa V-3289/01 zo dňa 5.6.2002
Kúpa V-3290/01 zo dňa 5.6.2002
Kúpa V-2430/01 zo dňa 22.5.2002
Kúpa V-1786/01 zo dňa 4.2.2002
Kúpa V-4045/01 zo dňa 2.7.2002
Kúpa V-3245/01 zo dňa 22.5.2002
Kúpa V-3246/01 zo dňa 22.5.2002
Kúpa V-2631/01 zo dňa 17.5.2002
Kúpa V-3156/01 zo dňa 20.5.2002
Kúpa V-3157/01 zo dňa 20.5.2002
Kúpa V-3158/01 zo dňa 20.5.2002
Kúpa V-3153/01 zo dňa 5.2.2002
Kúpa V-3154/01 zo dňa 31.10.2001
Kúpa V-3155/01 zo dňa 15.2.2002
Kúpa V-3291/01 zo dňa 17.6.2002
Kúpa V-1778/01 zo dňa 30.1.2002
Kúpa V-3292/01 zo dňa 18.2.2002
Kúpa V-2829/01 zo dňa 6.5.2002
Kúpa V-2830/01 zo dňa 6.5.2002
Kúpa V-2831/01 zo dňa 6.5.2002
Kúpa V-2832/01 zo dňa 6.5.2002
Kúpa V-3148/01 zo dňa 22.5.2002
Kúpa V-3149/01 zo dňa 20.5.2002
Kúpa V-3150/01 zo dňa 20.5.2002
Kúpa V-3151/01 zo dňa 20.5.2002
Kúpa V-1612/01 zo dňa 7.2.2002
Kúpa V-1613/01 zo dňa 7.2.2002
Kúpa V-1614/01 zo dňa 7.2.2002
Kúpa V-1615/01 zo dňa 7.2.2002
Kúpa V-1616/01 zo dňa 7.2.2002
Kúpa V-474/02 zo dňa 24.6.2002
Kúpa V-2824/01 zo dňa 26.4.2002
Kúpa V-2525/01 zo dňa 26.4.2002
Kúpa V-3144/01 zo dňa 17.7.2002
Kúpa V-2023/01 zo dňa 22.3.2002
Kúpa V-2288/01 zo dňa 23.4.2002
Kúpa V-3753/01 zo dňa 23.4.2002
Kúpa V-3754/01 zo dňa 22.1.2002
Kúpa V-3755/01 zo dňa 22.1.2002
Kúpa V-283/02 zo dňa 5.3.2002
Kúpa V-1646/01 zo dňa 30.1.2002
Kúpa V-1648/01 zo dňa 30.1.2002
Kúpa V-1649/01 zo dňa 30.1.2002
Kúpa V-1650/01 zo dňa 30.1.2002
Kúpa V-1651/01 zo dňa 30.1.2002
Kúpa V-4643/01 zo dňa 7.5.2002
Kúpa V-1606/01 zo dňa 23.1.2002
Kúpa V-1607/01 zo dňa 11.9.2001
Kúpa V-2431/01 zo dňa 22.5.2002
Kúpa V-2432/01 zo dňa 11.9.2001
Kúpa V-2036/01 zo dňa 22.1.2002
Kúpa V-2037/01 zo dňa 23.4.2002
Kúpa V-3136/01 zo dňa 17.7.2002

Kúpa V-3137/01 zo dňa 22.1.2002
Kúpa V-282/02 zo dňa 5.3.2002
Kúpa V-3138/01 zo dňa 22.1.2002
Kúpa V-281/02 zo dňa 5.3.2002
Kúpa V-3247/01 zo dňa 30.7.2002
Kúpa V-3248/01 zo dňa 22.5.2002
Kúpa V-3249/01 zo dňa 22.5.2002
Kúpa V-3297/01 zo dňa 25.6.2002
Kúpa V-4148/01 zo dňa 2.7.2002
Kúpa V-4149/01 zo dňa 2.7.2002
Kúpa V-4150/01 zo dňa 2.7.2002
Kúpa V-4151/01 zo dňa 2.7.2002
Kúpa V-1789/01 zo dňa 7.2.2002
Kúpa V-476/02 zo dňa 2.9.2002
Kúpa V-3867/01 zo dňa 25.2.2002
Kúpa V-3868/01 zo dňa 9.4.2002
Kúpa V-1694/02 zo dňa 18.10.2002
Kúpa V-1695/02 zo dňa 18.10.2002
Kúpa V-1697/02 zo dňa 18.10.2002
Kúpa V-1703/02 zo dňa 18.10.2002
Kúpa V-3148/02 zo dňa 16.10.2002
Kúpa V-1568/02 zo dňa 16.10.2002
Kúpa V-2885/02 zo dňa 16.10.2002
Kúpa V-475/02 zo dňa 2.9.2002
Kúpa V-278/02 zo dňa 19.7.2002
Kúpa V-1051/02 zo dňa 28.8.2002
Kúpa V-3758/01 zo dňa 12.3.2002
Kúpa V-1050/02 zo dňa 28.8.2002
Kúpa V-3579/01 zo dňa 12.3.2002
Kúpa V-3145/01 zo dňa 17.7.2002
Kúpa V-3146/01 zo dňa 20.9.2002
Kúpa V-3147/01 zo dňa 20.9.2002
Kúpa V-1348/02 zo dňa 5.11.2002
Kúpa V-1352/02 zo dňa 5.11.2002
Kúpa V-3652/02 zo dňa 11.12.2002 - vz.67/03
Kúpa V-3612/02 zo dňa 11.12.2002
Kúpa V-822/03 zo dňa 10.7.2003
Kúpa V-3294/01 zo dňa 24.6.2002
Kúpa V-3295/01 zo dňa 24.6.2002
Kúpa V-3296/01 zo dňa 24.6.2002
Kúpa V-4273/01 zo dňa 3.7.2002
Kúpa V-4274/01 zo dňa 3.7.2002
Kúpa V-4237/02 zo dňa 17.10.2003
Kúpa V-4267/01 zo dňa 15.7.2002
Kúpa V-4268/01 zo dňa 15.7.2002
Kúpa V-2369/01 zo dňa 15.7.2002
Kúpa V-4270/01 zo dňa 15.7.2002
Kúpa V-4271/01 zo dňa 15.7.2002
Kúpa V-4272/01 zo dňa 15.7.2002
Kúpa V-4242/02 zo dňa 17.10.2003
Kúpa V-2833/01 zo dňa 29.4.2002
Kúpa V-2834/01 zo dňa 29.4.2002
Kúpa V-2835/01 zo dňa 29.4.2002
Kúpa V-2836/01 zo dňa 3.5.2002
Kúpa V-2837/01 zo dňa 29.4.2002
Kúpa V-899/02 zo dňa 9.11.2002
Kúpa V-2413/01 zo dňa 10.12.2001
Kúpa V-2414/01 zo dňa 22.5.2002
Kúpa V-2415/01 zo dňa 22.5.2002
Kúpa V-2416/01 zo dňa 22.5.2002
Kúpa V-2417/01 zo dňa 22.5.2002
Kúpa V-2418/01 zo dňa 22.5.2002
Kúpa V-2419/01 zo dňa 22.5.2002
Kúpa V-2420/01 zo dňa 26.2.2003
Kúpa V-2421/01 zo dňa 26.2.2003

Kúpa V-2422/01 zo dňa 22.5.2002
Kúpa V-605/02 zo dňa 14.10.2002
Kúpa V-1047/02 zo dňa 28.10.2002
Kúpa V-1770/01 zo dňa 30.1.2002
Kúpa V-1771/01 zo dňa 30.1.2002
Kúpa V-1772/01 zo dňa 30.1.2002
Kúpa V-1773/01 zo dňa 30.1.2002
Kúpa V-1774/01 zo dňa 30.1.2002
Kúpa V-2016/01 zo dňa 26.2.2003
Kúpa V-2017/01 zo dňa 26.2.2003
Kúpa V-1045/02 zo dňa 28.10.2002
Kúpa V-604/02 zo dňa 14.10.2002
Kúpa V-1046/02 zo dňa 28.10.2002
Kúpa V-3653/02 zo dňa 15.11.2002
Kúpa V-3615/02 zo dňa 15.11.2002
Kúpa V-4240/02 zo dňa 9.12.2003
Kúpa V-4241/02 zo dňa 9.12.2003
Kúpa V-4243/02 zo dňa 9.12.2003
Kúpa V-4239/02 zo dňa 9.12.2003
Žiadosť č.MAG/2005/19927/37021-1 zo dňa 13.6.2005

ČASŤ C: ĎARCHY

Por.č.:

Vecné bremeno v zmysle §66 ods. 1a 2 zákona č. 351/2011 Z.z. o elektronických komunikáciách, v platnom znení, v prospech oprávneného VNET a.s., IČO: 35845007, Nám. Hraničiarov 39, 851 03 Bratislava spočívajúce v práve zriaďovať a prevádzkovať verejné siete a stavať ich vedenia na pozemkoch reg. CKN p.č. 2039/103, 2039/104, 2039/126, 2039/232, 2039/278, 2042/378 podľa geometrického plánu č. 2837/2015, úradne over. č. 2837/2015, podľa Z-6080/16.

Vecné bremeno podľa § 22 a nasl. Zákona č. 79/1957 Zb. o výrobe, rozvoje a spotrebe elektriny (elektrizačný zákon) v spojení s § 96 ods. 4 zákona č. 251/2012 Z.z. o energetike a o zmene a doplnení niektorých zákonov v prospech spoločnosti Západoslovenská distribučná, a.s., IČO: 36361518, so sídlom Čulenova 6, 816 47 Bratislava, podľa geometrického plánu č. 37/2016 na pozemkoch registra C KN p.č. 2042/453, 2042/382, 2042/380, 2042/482 týkajúce sa elektroenergetického zariadenia - SO 661-00 Preložka VN vzdušného vedenia v km 0,2 Seneckej cesty stavby diaľnice D61 Bratislava, Mierová ulica - Senecská cesta, Z-25017/16

Vecné bremeno v zmysle § 66 ods. 1 písm. a) a ods. 2 zákona č. 351/2011 Z.z. o elektronických komunikáciách, v platnom znení, v prospech spoločnosti Primanet, spol. s r.o., IČO: 35936142, spočívajúce v práve zriaďovať a prevádzkovať verejné siete a stavať ich vedenia na pozemkoch registra C KN parc. č. 2042/359, 2042/361, 2042/362, 2042/363, 2042/364, 2042/53, 2042/368, 2042/366, Z-4584/2017

Vecné bremeno v zmysle § 66 ods. 1 písm. a) a ods. 2 zákona č. 351/2011 Z.z. o elektronických komunikáciách, v platnom znení, v prospech spoločnosti Primanet, spol. s r.o. (IČO 35936142), spočívajúce v práve zriaďovať a prevádzkovať verejné siete a stavať ich vedenia na pozemkoch registra C KN parc. č. 2039/260, 2039/261, 2039/276, 2040/58, 2040/61, Z-7705/2017

Iné údaje:

GP č.1/2011

Rozhodnutie o zmene vymedzenia pamiatkovej zóny č.MK 1496/2008-51/15215 zo dňa 3.11.2008, Z-2917/11

- 1 Zápis GP č.2441/2008 právoplatný dňa 10.9. 2008.
- 2 K vlastníkovi č. 1 je nájomný vzťah na pozemok parcelné číslo 2697/21
- 2 Zmena obchodného mena spoločnosti, R-297/13
- 3 K vlastníkovi č. 1 je správa k nehnuteľnosti na parcelné čísla 2070/1, 2070/9, 2070/23, 2070/36, 2070/44.

Poznámka:

Bez zápisu.

Vysvetlenie: údaje v ČASTI C: ĎARCHY bez uvedenia parcelného čísla alebo poradového čísla vlastníka alebo inej oprávnenej osoby sa týkajú všetkých nehnuteľností a všetkých vlastníkov a iných oprávnených osôb na liste vlastníctva.

Výpis z uznesenia
zo zápisnice č. 4/2017
zo zasadnutia Komisie finančnej, správy majetku, podnikania obce
a získavania prostriedkov z fondov
pri Mestskej časti Bratislava-Vajnory

konanej dňa 20. septembra 2017

Bod programu č. 8:

Návrh na schválenie predaja nehnuteľností v k. ú. Vajnory – pozemkov registra „C“ parc. č. 1808/402 o výmere 4 m², časť pozemku parc. č. 1808/320, parc. č. 82/2 o výmere 22 m², parc. č. 82/3 o výmere 10 m², parc. č. 2697/21 o výmere 5 m² spoločnosti Západoslovenská distribučná, a. s., Čulenova 6, 816 47 Bratislava ako prípad hodný osobitného zreteľa

Uznesenie k bodu 8:

Členovia Komisie finančnej, správy majetku, podnikania obce a získavania prostriedkov z fondov **odporúčajú** miestnemu zastupiteľstvu **prerokovať a schváliť** predaj nehnuteľností pre spoločnosť Západoslovenská distribučná, a.s.

Hlasovanie: za: 7 proti: 0 zdržal sa: 1

Za správnosť vyhotovenia: Pilná Darina
Bratislava, 21.09.2017



Prevzal:

