


Mestská časť Bratislava-Vajnory



Materiál na rokovanie MZ
MČ Bratislava-Vajnory
dňa 09.02.2017

K bodu:

**Informácia o podaní žiadosti p. Márie Zemanovej,
p. Lukáša Volicsa o odkúpenie časti pozemku parc. č. 27/3 v k. ú. Vajnory
a vyjadrenie p. Číka k situácii**

Materiál obsahuje:

1. Návrh uznesenia
2. Dôvodová správa
3. Žiadosť o odkúpenie + GP
4. Vyjadrenie sa k situácii
5. Katastrálna mapa
6. Výpis z LV č. 1
7. Výpisy z komisie finančnej ...

Predkladateľ:

Ing. Ján Mrva
starosta

Zodpovedný:

Ing. Mária Poráziková
vedúca oddelenia ekonomického

A handwritten signature in purple ink, appearing to read 'Poráziková', written over the printed name of the responsible person.

Spracovateľ:

Ing. Anna Bezdeková
referent evidencie majetku
a skladového hospodárstva

A handwritten signature in purple ink, appearing to read 'Bezdeková', written over the printed name of the preparer.

Bratislava, február 2017

1. NÁVRH UZNESENIA

Miestne zastupiteľstvo Mestskej časti Bratislava-Vajnory po prerokovaní

A. b e r i e n a v e d o m i e

informáciu o podaní žiadosti p. Márie Zemanovej a p. Lukáša Volicsa o odkúpenie časti pozemku parc. č. 27/3 v k. ú. Vajnory a vyjadrenie p. Číka k situácii.

B. o d p o r ú č a

- a) odpredať (neodpredať) p. Číkovi časť pozemku parc. č. 27/3 o výmere 4 m²
- b) neodpredať (odpredať) časť pozemku parc. č. 27/3 p. Zemanovej a p. Volicsovi

C. o d p o r ú č a

zabezpečiť oplotenie pozemku parc. č. 27/3

2. DÔVODOVÁ SPRÁVA

Mestskej časti Bratislava-Vajnory bola dňa 16.11.2016 doručená žiadosť od p. Márie Zemanovej, Rybníčná 5, 831 07 Bratislava a p. Lukáša Volicsa, Nám. Hraničiarov 6/A, 851 03 Bratislava o odkúpenie častí pozemku parc. č. 27/3 – ostatné plochy v k. ú. Vajnory, zapísaný na LV č. 1 vo vlastníctve hlavného mesta SR Bratislavy a zverený do správy Mestskej časti Bratislava-Vajnory, podľa priloženého Geometrického plánu, slúžiaceho na ich odčlenenie. Pani Zemanová a pán Volics žiadali o odkúpenie tej časti pozemku, ktorá je susediaca a pokračujúca s existujúcimi nehnuteľnosťami v ich vlastníctve.

Žiadosť bola predmetom rokovania Komisie finančnej, správy majetku, podnikania obce a získavania prostriedkov z fondov dňa 06.12.2016. Členovia komisie vzali na vedomie žiadosť o odkúpenie častí pozemku parc. č. 27/3 a odporučili miestnemu zastupiteľstvu po predložení vypracovaného geometrického plánu, v ktorom bude zachovaná hranica pozemku, kde je osadená brána ako vstup na pozemok parc. č. 27/13 na Šaldovej ulici a po odsúhlasení odkúpenia všetkých troch novovzniknutých častí pozemku troma vlastníkmi príslušných nehnuteľností, pozemok odpredať.

Dňa 23.12.2016 bolo Mestskej časti Bratislava-Vajnory doručené vyjadrenie Ing. Tomáša Číka, ako majiteľa dotknutej parcely, k odkúpeniu častí parcely č. 27/3. Pán Čík má záujem o odkúpenie 4 m², na ktoré ho mestská časť vyzvala, ale nesúhlasí s tým, aby sa predala parcela č. 27/3 iným súkromným osobám, nakoľko by sa znemožnil prístup na pozemok v jeho vlastníctve, teda na pozemok parc. č. 8/20.

Žiadosti p. Zemanovej, p. Volicsa a p. Číka boli opätovne prehodnotené na zasadnutí Komisie finančnej, správy majetku, podnikania obce a získavania prostriedkov z fondov dňa 01.02.2017. Členovia komisie po prehodnotení neodporúčajú miestnemu zastupiteľstvu odpredať pozemkov p. Zemanovej a p. Volicsovi, pokiaľ sa vlastníci susediacich pozemkov nedohodnú. Komisia navrhla odpredať p. Číkovi po predložení geometrického plánu časť pozemku parc. č. 27/3 vo výmere 4 m², ktorú má oplotenú a užíva ju.

Členovia komisie zároveň odporúčajú ostatnú časť pozemku parc. č. 27/3, ktorý susedí s budovou účelového zariadenie (Šaldova) oplotiť a starať sa o neho.

V prípade odpredaja častí pozemku p. Číkovi Mestská časť Bratislava-Vajnory upozorní p. Číka na skutočnosť, že:

Podľa § 15 ods. 7 zákona č.131/2010 Z.z. o pohrebníctve - Ochranné pásmo pohrebiska je 50 m od hranice pozemku pohrebiska; v ochrannom pásme sa nesmú povolovať a ani umiestňovať budovy okrem budov, ktoré poskytujú služby súvisiace s pohrebníctvom.

Predmetná nehnuteľnosť sa nachádza v blízkosti cintorína, čo jej funkčné využitie značne limituje vzhľadom na zákonné požiadavky ochranného pásma pohrebiska a predovšetkým na neprípustnosť výstavby budov, okrem tých, ktoré poskytujú služby súvisiace s pohrebníctvom.

Tieto limity využitia pozemku okrem zákona stanovuje aj Územný plán hlavného mesta Slovenskej republiky Bratislavy v znení Zmien a doplnkov 02 upravujúc podmienky funkčného využitia plôch, zaradujú pozemok do územia zelene botanických a zoologických záhrad, arborét, zelene cintorínov a urnových hájov takto:

Prípustná funkcia: zariadenia vybavenosti súvisiace s funkciou

Prípustná funkcia v obmedzenom rozsahu:

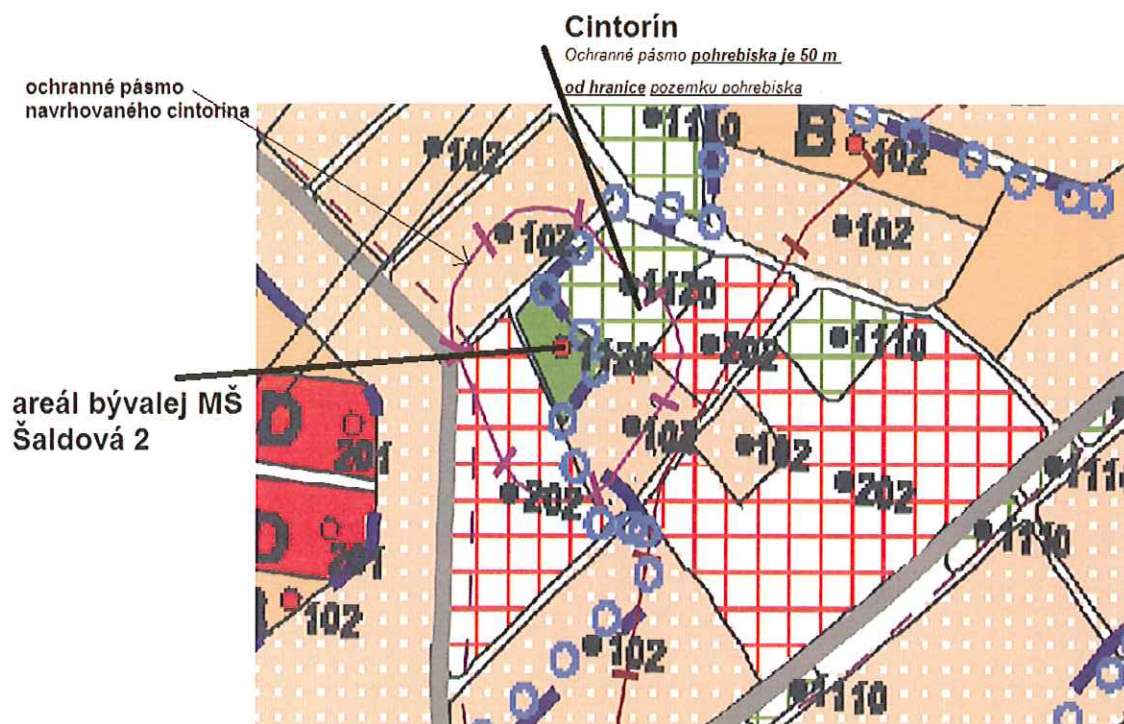
- vodné plochy v plochách zelene
- les

- zeleň krajinnú a ekostabilizačnú
- zariadenia a vedenia technickej a dopravnej vybavenosti pre obsluhu územia funkčnej plochy

Neprípustná funkcia:

- parkinggaráže nad terénom
- stavby a zariadenia nesúvisiace s funkciou

Pozemky a stavba v takto funkčne limitovanom území nemôžu nájsť, okrem súčasného užívateľa, efektívne a racionálne využitie u žiadneho iného subjektu. Tieto obmedzenie sú trvalé, stanovené zákonom a nedajú sa zmeniť ani prípadnou zmenou územného plánu.



P. Mrva

Zemanová Mária, rod. Bednárová, Rybničná 5, 831 07 Bratislava
Volics Lukáš, rod. Volics, Nám, Hraničiarov 6/A, 851 03 Bratislava

Miestny úrad mestskej časti Bratislava-Vajnory		
Dňa	16 - 11 - 2016	
Číslo	9238/16	Prílohy: 1
Číslo

Miestny úrad
M. č. Bratislava – Vajnory
starosta m. č. – Ing. Ján Mrva
Roľnícka 109
831 07 Bratislava

Bratislava 14.11.2016

Vec: Žiadosť o odkúpenie časti pozemku (parc. č. 27/3) v k. ú. Vajnory

Žiadame o odkúpenie častí z pozemku, označeného v KN parcelným číslom 27/3 (ostatné plochy o výmere 236,0 m²), nachádzajúceho sa v katastrálnom území Vajnory a zapísaného na LV č. 1, ako vlastníctvo Hlavné mesto SR Bratislava – mestská časť Bratislava – Vajnory, podľa priloženého GP (Geometrického plánu), slúžiaceho na ich odčlenenie.

Odkúpenie žiadame len v tej časti pozemku, ktorý je susediaci a pokračujúci s existujúcimi nehnuteľnosťami v ktoré sú našom vlastníctve a sú evidované na LV č. 1449, kde je vlastníč Zemanová Mária (1/1) a na LV č. 1410, kde sú nehnuteľnosti evidované, ako vlastníctvo Volics Lukáš (1/1).

Z priloženého GP vyplýva nutnosť našej požiadavky na kúpu výmery plochy pozemku, ktorá vznikla predĺžením našich existujúcich pozemkov a takto vznikla v navrhovanom novom stave GP a z uvedeného vyplýva, že:

- Zemanová Mária, má záujem o kúpu 28,0 m², z uvedeného pozemku
- Volics Lukáš, má záujem o kúpu 56,0 m², z uvedeného pozemku.

Do doby právoplatného rozhodnutia o našej žiadosti, v snahe riešiť situáciu opísanú v odôvodnení žiadosti,

Vás žiadame o prenájom pozemkov, odčlenených podľa priloženého GP a v identických rozmeroch, ktoré touto žiadosťou - žiadame zakúpiť.

Odôvodnenie:

Naša žiadosť je tiež riešením situácie, keď v tesnom susedstve našich pozemkov, v priestore za oplotením, vzniká a vznikla lokalita, ktorá je využívaná neznámymi ľuďmi, ako čierna skládka rôzneho odpadu a tiež miesto stretávania mladistvých na fajčenie, kde zrejme tam užívajú aj rôzne omamné látky. Osobne sme prerokovali túto problematiku aj so starostom našej mestskej časti, ktorú chceme definitívne vyriešiť žiadosťou o odkúpenie uvedených častí pozemku do nášho vlastníctva, s následným oplotením. Vzniknuté – predĺžené oplotenie našich pozemkov, úplne zlikviduje tento zdanlivo úzky priestor.


Jedná sa o oblasť, kde sa nachádzajú aj dve základné a jedna materská škola. Ich existencia má za následok zvýšený pohyb maloletých a školopovinných detí.

2.)

Veríme, že naša žiadosť bude kladne vyriešená.

S pozdravom,

Mária Zemanová:

Handwritten signature of Mária Zemanová in black ink, written in a cursive style.

Lukáš Volics:

Handwritten signature of Lukáš Volics in black ink, written in a cursive style.

Prílohy: GP (na odčlenenie vzniknutých parciel, z parc. č. 27/3)

Geometrický plán je podkladom na právne úkony, keď údaje doterajšieho stavu výmer sú zhodné s údajmi platných výpisov z katastra nehnuteľností.

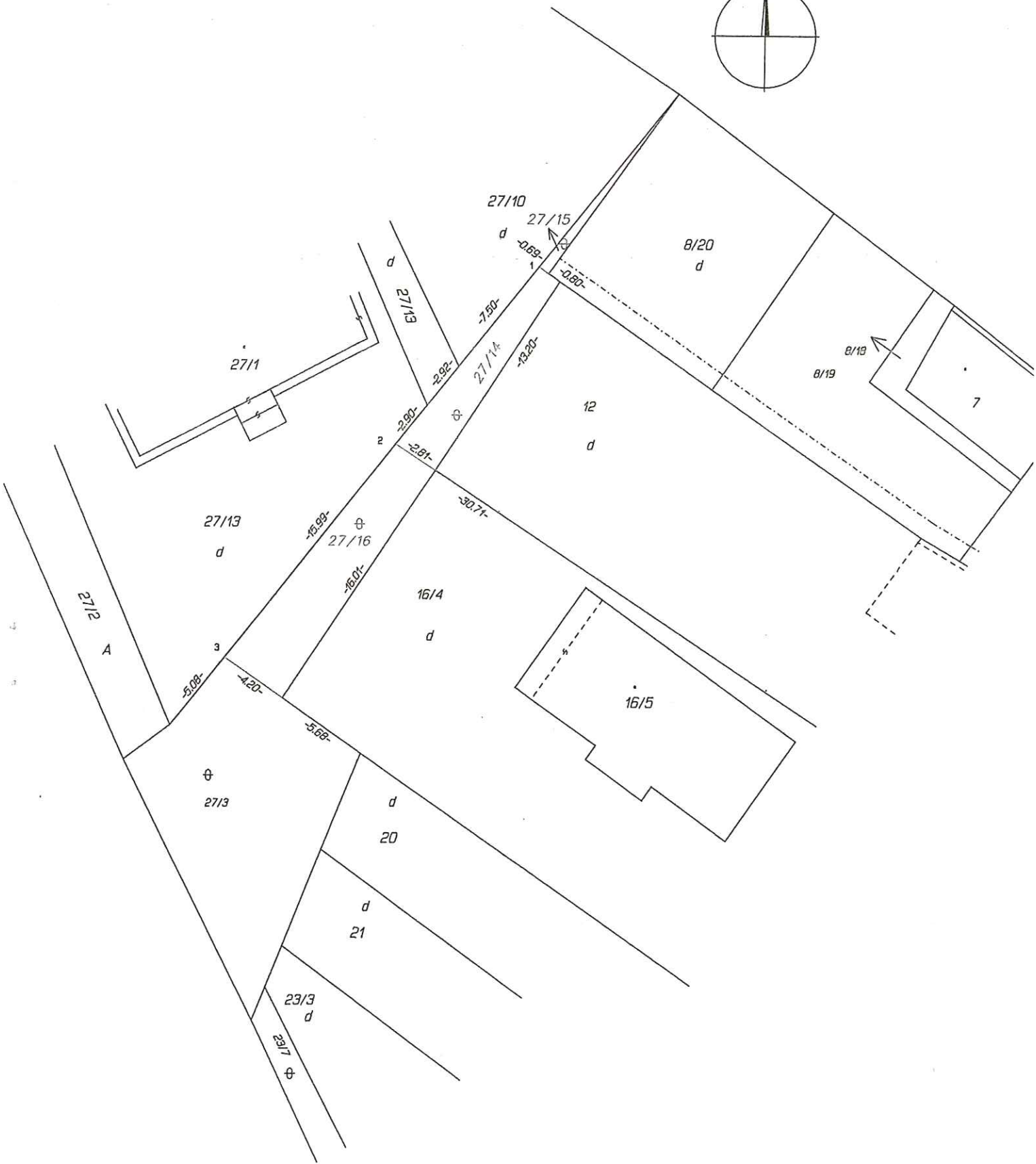
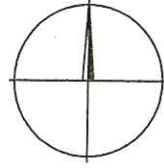
Vyhotovitel Ing. Michalec Jozef Geodetické práce Dobrovského 4 811 08 Bratislava IČO 13980513 mail : michalec@mail.telekom.sk	Kraj	Bratislavský	Okres	Bratislava III	Obec	BA - m.č. Vajnory
	Kat. územie	Vajnory	Číslo	34/2016	Mapový list č.	Pezinok 6-7/23
	na odčlenenie p .č. 27/14,15,16					
GEOMETRICKÝ PLÁN						
Vyhotovil		Autorizačne overil			Úradne overil	
Dňa	Meno	Dňa	Meno	Dňa	Meno	Číslo
14.11.2015	Ing. Michalec Jozef	14.11.2015	Ing. Vašková Milica			
Nové hranice boli v prírode označené múrom		Náležitostami a presnosťou zodpovedá predpisom			Úradne overené podľa § 9 zákona NR SR č.215/1995 Z.z. o geodézii a kartografii	
Záznam podrobného merania (meračský náčrt) č.		Pečiatka a podpis			Pečiatka a podpis	
Súradnice bodov označených číslami a ostatné meračské údaje sú uložené vo všeobecnej dokumentácii						

VÝKAZ VÝMER

Doterajší stav					Zmeny					Nový stav					
Číslo			Výmera		Druh pozemku	Diel číslo	k parcele číslo	m2	od parcelv číslo	m2	Číslo parcely	Výmera		Druh pozemku	Vlastník (iná opráv. osoba) adresa, (sídlo)
PK vložky	parcelv		ha	m2								ha	m2		
LV	PK	KN													
Stav právny je totožný s registrom C KN															
1		27/3		236	ost. pl.						27/3	148	37	ost. pl.	Hl. mesto SR Bratislava mestská časť Vajnory Roľnícka 109
											27/14	28	37	ost.pl	Zemenová Mária Rybničná 5 Bratislava- Vajnory
											27/15	4	37	ost.pl.	Hl. mesto SR Bratislava mestská časť Vajnory Roľnícka 109
											27/16	56	37	ost. pl.	Volics Lukáš Nám. Hraničiarov 6/A Bratislava
spolu				236								236			

Poznámky : kód spôsobu užívania

37 Pozemok, na ktorom sú skaly , rokliny, výmole , medze s krovím a iné plochy , ktoré neposkytujú trvalý úžitok



BEWE/C

Mestský úrad Bratislava Vajnory Roľnícka 109, PSČ mesto 83107, Bratislava

Ing. Tomáš Čík
Osloboditeľská 21
Bratislava 83107


Miestny úrad mestskej časti Bratislava-Vajnory	
Došlo:	23 -12- 2016
Číslo: 10 115/2016	Prílohy: /
Číslo . . . spisu:	Ref.:

Ing. Bezdeková

Vec: vyjadrenie sa ku situácii

Ako majiteľ dotknutej parcely, sa vyjadrujem ku Vášmu osloveniu ohľadom odkúpeniu časti parcely 27/3. Mám záujem o odkúpenie 4m2, o ktoré ste nás vyzvali. Po konzultácii s mojim právnikom, sa však ohradzujeme proti tomu, aby sa predajom parcely 27/3 iným súkromným osobám znemožnil prístup na náš pozemok a teda parcelu 8/20. Príkladám aj upozornenie, ktoré som adresoval na Magistrát hlavného mesta SR aj s vysvetlením. Upozorňujem, že ak sa predajom parcely 27/3 znemožní prístup na parcelu 8/20, budem nútený to riešiť súdnou cestou a prostredníctvom kontaktov v televízii JOJ. Navrhujem riešenie, že ak sa parcela 27/3 odpredá, musí byť uvedené na katastri právo prechodu v šírke min. 1,5 metra na parcelu 8/20 katastrálneho územia Bratislava- Vajnory. Ďakujem za porozumenie.

V Bratislave 21.12.2016


.....
Ing. Tomáš Čík
0905477431

Na vedomie: Magistrát hlavného mesta SR
Ing. Ján Mrva- starosta mestskej časti Bratislava- Vajnory

príloha : list adresovaný Magistrátu 16.11.2015

BZEDA

Mestský úrad Bratislava Vajnory Roľnícka 109, PSČ mesto 83107, Bratislava

Ing. Tomáš Čík
Osloboditeľská 21
Bratislava 83107

Mestská časť Bratislava - Vajnory		
Došlo:	28-12-2016	
Číslo:	10131/2016	Prílohy: 2/2
Číslo	spisu:	Rei.:

Ing. Bezdeková

Vec: Doplňenie prílohy

Ako majiteľ dotknutej parcely, dopĺňam aj list, ktorý som avizoval. List bol adresovaný magistrátu hlavného mesta.

V Bratislave 27.12.2016

.....
Ing. Tomáš Čík
0905477431

Na vedomie: Magistrát hlavného mesta SR
Ing. Ján Mrva- starosta mestskej časti Bratislava- Vajnory

Hlavné mesto SR Bratislava, Magistrát hlavného mesta SR Bratislavy, Primaciálne
námestie č. 1
814 99 Bratislava


Ing. Tomáš Čík
Osloboditeľská 21
Bratislava
83107

Vec: Žiadosť o preverenie skutočnosti predaja parcely č. 27/3 katastrálneho územia Vajnory vo vlastníctve magistrátu hlavného mesta.

Ako jeden z vlastníkov parcely číslo 8, katastrálneho územia Vajnory, Vás žiadam o preverenie a zváženie predaja parcely 27/3, verejného pozemku, ktorá susedí s parcelou číslo 8 a predstavuje vstup na spoločný pozemok vlastníkov nehnuteľností na parcelách 5, 6 a 4- Ing. Dušana Belaya, Karola Andrašoviča a Ing. Tomáša Číka. Časť parcely 27/3 katastrálneho územia Vajnory, plánuje podľa jeho vyjadrenia odkúpiť náš sused, majiteľ parcely 12. Ak mu ju magistrát predá, tento sused nám znemožní prístup a možnosť privezenia a odvezenia akéhokoľvek predmetu širšieho ako 1,3 metra na našu parcelu číslo 8, nakoľko predná časť parcely číslo 8 je zastavaná nehnuteľnosťami jednotlivých obyvateľov. Preto s týmto predajom nesúhlasíme. Vopred Vás na to písomne upozorňujeme a prosíme o zváženie a zamietnutie odpredaja časti parcely 27/3. Príkladám aj zákres so zvýraznením situácie v katastrálnej mape.

S úctou, dotknutí majitelia

V Bratislave 16.11.2015


.....
Ing. Tomáš Čík



Okresný úrad Bratislava katastrálny odbor	Okres Bratislava III	Obec BA-m.č. VAJNORY	Kat. územie Vajnory
	Číslo zákazky K1- 27258 /2016	Vektorová mapa	Mierka 1 : 1000
KÓPIA KATASTRÁLNEJ MAPY na parcelu: --			
Vyhotovil			
Dňa 14.10.2016	Meno Mgr. Marianno Kontilová		
			
Pečiatka a podpis			

Handwritten signature



d
27/10

27/1

A
27/4

A
3/1

27/12

12-141

12-143

12-381

d
8

1791-1

12-144

d
12

LV 11449
Zemsnova Mstria
Rybnick J, k

12-145

d
16

12-395

A
27/3
LV 1
Mestsky urad
BA-Kajov

15

d
20

d
21

17

19

Úrad geodézie, kartografie a katastra Slovenskej republiky
VÝPIS Z KATASTRA NEHNUTEĽNOSTÍ

Okres: Bratislava III
Obec: BA-m.č. VAJNORY
Katastrálne územie: Vajnory

Vytvorené cez katastrálny portál

Dátum vyhotovenia 08.02.2017
Čas vyhotovenia: 11:30:37

ČIASŤOČNÝ VÝPIS Z LISTU VLASTNÍCTVA č. 1

ČASŤ A: MAJETKOVÁ PODSTATA

PARCELY registra "C" evidované na katastrálnej mape

Parcelné číslo	Výmera v m2	Druh pozemku	Spôsob využ. p.	Umiest. pozemku	Právny vzťah	Druh ch.n.
271 3	236	Ostatné plochy	37	1		, 203

Legenda:

Spôsob využívania pozemku:

37 - Pozemok, na ktorom sú skaly, svahy, rokliny, výmole, vysoké medze s krovím alebo kamením a iné plochy, ktoré neposkytujú trvalý úžitok

Druh chránenej nehnuteľnosti:

203 - Pamiatková zóna

Umiestnenie pozemku:

1 - Pozemok je umiestnený v zastavanom území obce

Ostatné parcely nevyžiadané

ČASŤ B: VLASTNÍCI A INÉ OPRÁVNENÉ OSOBY

Por. číslo Priezvisko, meno (názov), rodné priezvisko, dátum narodenia, rodné číslo (IČO) a Spoluvlastnícky podiel miesto trvalého pobytu (sídlo) vlastníka

Účastník právneho vzťahu:

Vlastník

1 Hlavné mesto SR Bratislava - mestská časť Bratislava-Vajnory,
Roľnícka 109, Bratislava, PSČ 831 07, SR

1 / 1

IČO :

Poznámka

Hodnovernosť údajov katastra podľa §-u 39 ods.2 katastrálneho zákona o práve k nehnuteľnosti k pozemku registra C-KN p.č.1815/5 zapísanom na základe kúpnej zmluvy uzavretej dňa 10.11.1972 bola spochybnená z dôvodu duplicity vlastníctva s časťou pozemku registra E-KN p.č.661 zapísanom na LV č.1112 na základe N49/93 Nz 48/93, Rozhodnutia o dedičstve D 1643/93, Osvedčenia o dedičstve 30D/726/2009, Dnot 78/2009, P1-967/11 (GP 10/2012, over. č.895/12), R-1754/12

Poznámka

Hodnovernosť údajov katastra podľa §39 ods. 2 katastrálneho zákona o práve k nehnuteľnosti k časti pozemku registra C-KN p.č. 1815/2 zapísanom na základe D 1221/64 a zákona 138/1991 Zb. bola spochybnená z dôvodu duplicity vlastníctva s časťou pozemku registra E-KN p.č. 662 zapísanom na LV č. 28 na základe Osvedčenia o dedičstve D 960/93 D not 211/93, P-493/14.

Titul nadobudnutia

Zákon o majetku obcí - Zákon č.138/1991 Zb. - PVZ: 251/92

Titul nadobudnutia

Protokol č. 1111/1300/2011 o odovzdaní a prevzatí nehnuteľného majetku - pozemkov pod miestnymi komunikáciami v meste Bratislava, Z-20581/11

Titul nadobudnutia

Žiadosť o zápis vlastníckeho práva č. MAGS SNM 42091/12/273713 zo dňa 02.05.2012, Z-7532/12

Titul nadobudnutia

Žiadosť o zápis č. MAGS SNM 40904/12/263513 zo dňa 16.4.2012. Zápis GP č. 5/2012 (č. overenia 575/2012) na oddelenie pozemkov p. č. 1567/7 a p. č. 2713/34. Parcela registra 'E' KN parc. č. 349/2 - neknihovaná, Z-8739/12.

Titul nadobudnutia

Žiadosť o zápis vlastníckeho práva č. MAGS SNM 43002/12/309028 zo dňa 17.05.2012, neknihovaná parcela č. 349/2, Z-8450/12

Účastník právneho vzťahu:

Nájomca

2 Vajnorská podporná spoločnosť, spol. s.r.o., Roľnícka 109,
Bratislava, PSČ 831 07, SR

IČO :

K vlastníkovi č. 1 je nájomný vzťah na pozemky parc.č. 673/2, 673/3, 673/4, 673/5, 673/6, 2668/15 na dobu od 1.7.2013 do 30.6.2033 podľa nájomnej zmluvy č. 78/2013/NZ zo dňa 14.5.2013, N-37/14

Tituly nadobudnutia LV:

PROTOKOL O ZVERENÍ MAJ. HL.M. SR A MAJ. PRAV MESTSKEJ C. VAJNORY

ČASŤ C: ŤARCHY

Bez zápisu.

Iné údaje:

GP 18/2003



Rozhodnutie o zmene vymedzenia pamiatkovej zóny č.MK 1496/2008-51/15215 zo dňa 3.11.2008, Z-2917/11

- 1 Zápis GP č.23/2012 (č.o.772/2012) na oddelenie pozemkov p.č.2668/9-16 a určenie vlastníckych práv k pozemkom p.č.2668/9, 2668/10, 2668/15, 2668/16, Z-8450/12
- 1 Zápis GP č. 156/2014,Z-11445/15
- 2 K vlastníkovi č. 1 je nájomný vzťah na pozemky parc.č. 673/2, 673/3, 673/4, 673/5, 673/6, 2668/15 na dobu od 1.7.2013 do 30.6.2033 podľa nájomnej zmluvy č. 78/2013/NZ zo dňa 14.5.2013, N-37/14

Poznámka:

Bez zápisu.

Vysvetlenie: údaje v ČASTI C:ŤARCHY bez uvedenia parcelného čísla alebo poradového čísla vlastníka alebo inej oprávnenej osoby sa týkajú všetkých nehnuteľností a všetkých vlastníkov a iných oprávnených osôb na liste vlastníctva.



Výpis z uznesenia
zo zápisnice č. 1/2017
zo zasadnutia Komisie finančnej, správy majetku, podnikania obce
a získavania prostriedkov z fondov
pri Mestskej časti Bratislava-Vajnory

konanej dňa 01. februára 2017

Bod programu č. 9:

Prehodnotenie žiadosti o odkúpenie časti pozemku parc. č. 27/3 – p. Zemanová, p. Volics, p Čík

Uznesenie k bodu 9:

Uznesenie k bodu 9:

Prítomní členovia finančnej komisie, správy majetku, podnikania obce a získavania prostriedkov z fondov predložený materiál zobrali na vedomie a po prehodnotení **neodporúčajú** miestnemu zastupiteľstvu odpredaj pozemkov, pokiaľ sa účastníci konania a vlastníci susediacich pozemkov nedohodnú. P. Číkovi navrhujú odkúpenie už ním oplotenej časti pozemku parc. č. 27/3.

Členovia komisie zároveň odporúčajú vzhľadom na sťažnosti občanov ostatnú časť pozemku oplotiť.

Hlasovanie: za: 7 proti: 0 zdržal sa: 0

Za správnosť vyhotovenia: Pilná Darina
Bratislava, 02.02.2017



Prevzal:



Výpis z uznesenia
zo zápisnice č. 6/2016
zo zasadnutia Komisie finančnej, správy majetku, podnikania obce
a získavania prostriedkov z fondov
pri Mestskej časti Bratislava-Vajnory

konanej dňa 06. decembra 2016

Bod programu č. 4:

Žiadosť o odkúpenie časti pozemku parc. č. 27/3 – p. Zemanová, p. Volics

Uznesenie k bodu 4:

Prítomní členovia finančnej komisie, správy majetku, podnikania obce a získavania prostriedkov z fondov zobrali na vedomie žiadosť o odkúpenie časti pozemku parc. č. 27/3 – p. Zemanová, p. Volics a **odporúčajú** miestnemu zastupiteľstvu po predložení vypracovaného geometrického plánu, kde bude zachovaná hranica pozemku, v ktorom je osadená brána ako vstup na pozemok budove na Šaldovej ul. a po odsúhlasení odkúpenia všetkých troch častí pozemku – trom príslušným vlastníkom, pozemok odpredať.

Hlasovanie : za: 5 proti: 1 zdržal sa: 0

Za správnosť vyhotovenia: Pilná Darina
Bratislava, 07.12.2016



Prevzal:

