


Mestská časť Bratislava-Vajnory



Materiál na rokovanie MZ
MČ Bratislava-Vajnory
dňa 26.09.2017

K bodu: Rôzne

Návrh
na prerokovanie ponuky na odpredaj pozemkov registra „C“ parc. č. 557/71,
557/72, 557/73, 557/74, 557/75, 557/76, 557/79 a 557/80 v k. ú. Vajnory od
spoločnosti GIS Skalica, a. s.

Materiál obsahuje:

1. Návrh uznesenia
2. Uznesenie MR
3. Dôvodová správa
4. Žiadosť spoločnosti GIS Skalica, a. s.
5. Katastrálna mapa
6. Výpis z LV č. 4169
7. Návrh odpovede
8. Výpis z komisie finančnej ...

Predkladateľ:

Ing. Ján Mrva
starosta

Zodpovedný:

Ing. Mária Poráziková
vedúca ekonomického oddelenia

Spracovateľ:

Ing. Anna Bezdeková
referent evidencie majetku
a skladového hospodárstva

Bratislava, september 2017

1. NÁVRH UZNESENIA

Miestne zastupiteľstvo Mestskej časti Bratislava-Vajnory po prerokovaní

n e s ú h l a s í

s odkúpením pozemkov registra „C“ parc. č. 557/71, 557/72, 557/73, 557/74, 557/75, 557/76, 557/79 a 557/80 v k. ú. Vajnory od spoločnosti GIS Skalica, a. s., Námestie sv. Martina 9, 908 51 Holíč.

2. UZNESENIE MIESTNEJ RADY

Miestna rada po prerokovaní

n e o d p o r ú č a

miestnemu zastupiteľstvu schváliť odkúpenie pozemkov registra „C“ parc. č. 557/71, 557/72, 557/73, 557/74, 557/75, 557/76, 557/79 a 557/80 v k. ú. Vajnory od spoločnosti GIS Skalica, a. s., Námestie sv. Martina 9, 908 51 Holíč.

3. DÔVODOVÁ SPRÁVA

V roku 2015 ponúkla spoločnosť AHN, a. s., Námestie sv. Martina 9, 908 51 Holíč, ako vlastník, mestskej časti Bratislava-Vajnory na odkúpenie parcely č. 557/72, 557/73, 557/74, 557/75, 557/76, 557/77, 557/79 a 557/80 v k. ú. Vajnory, v cene 65,00 €/m², nakoľko sú využívané obyvateľmi mestskej časti, primárne obyvateľmi Osloboditeľskej ulice 8-20. Miestne zastupiteľstvo mestskej časti Bratislava-Vajnory uznesením č. 102/2015 zo dňa 14.10.2015 nesúhlasilo s odkúpením pozemkov.


Listom zo dňa 29.06.2017 požiadala spoločnosť GIS Skalica, a. s., Námestie sv. Martina 9, 908 51 Holíč (ako právny nástupca spoločnosti AHN, a. s.) mestskú časť Bratislava-Vajnory o vyriešenie vlastníckych vzťahov a znova ponúkla na odpredaj pozemky registra „C“ parc. č. 557/71, 557/72, 557/73, 557/74, 557/75, 557/76, 557/79 a 557/80, za cenu 20 €/m².

Pozemky, ktorých vlastníkom je spoločnosť GIS Skalica, a. s., parc. č. 557/72, 557/73, 557/74, 557/75, 557/76, 557/79 a 557/80, sa nachádzajú pod telesom chodníka pred bytovkami na ulici Osloboditeľská 8-20 a parc. č. 557/71 pod prístupovou cestou k súkromným garážam za bytovkami.

Žiadosť spoločnosti GIS Skalica, a. s. bola predmetom rokovania Komisie finančnej, správy majetku, podnikania obce a získavania prostriedkov z fondov dňa 20.09.2017. Nakoľko mestská časť nie je vlastníkom ani správcom komunikácie a príslušných chodníkov na ulici Osloboditeľská, členovia komisie navrhli obrátiť sa s uvedenou žiadosťou na Magistrát hlavného mesta SR Bratislavy a majiteľov bytov a garáží. Návrh odpovede pre spoločnosť GIS Skalica, a. s. je prílohou tohto materiálu.

B. B. B.

GIS Skalica, a.s.
Námestie sv. Martina 9, Holíč 908 51



Ing. Ján Mrva
Starosta Mestskej časti Bratislava - Vajnory
Miestny úrad
Roľnícka 109
831 07 Bratislava

V Holíči, dňa 29.06.2017

VEC: Žiadosť o vyriešenie vlastníckych vzťahov, parcely číslo 557/71, 557/72, 557/73, 557/74, 557/75, 557/76, 557/79 a 557/80, katastrálne územie: Vajnory

Spoločnosť GIS Skalica, a.s. je vlastníkom pozemku registra „C“, par. číslo 557/71, druh pozemku Zastavané plochy a nádvorí, pozemkov 557/72, 557/73, 557/74, 557/75, 557/76, 557/79, druh pozemkov Ostatné plochy, zapísaných na liste vlastníctva číslo 4169, Katastrálne územie: Vajnory, Obec: BA-m.č. VAJNORY, Okres: Bratislava III.

Nakoľko sú predmetné parcely využívané obyvateľmi mestskej časti Vajnory, primárne obyvateľmi Osloboditeľskej ulice číslo 8-20, pričom do dnešného dňa nedošlo k vysporiadaniu práv a povinností vyplývajúcich z užívania pozemkov vo vlastníctve našej spoločnosti, žiadame Vás týmto o odkúpenie parciel číslo 557/72, 557/73, 557/74, 557/75, 557/76, 557/79 a 557/80, o celkovej rozlohe 2 857 m². Naš návrh ceny za predmetné pozemky je 20 EUR za 1m², celková cena 57 140 EUR (slovom päťdesiatsedemtisíc stoštyridsať EUR). Predmetné parcely dennodenne využívajú obyvatelia Osloboditeľskej ulice číslo 8-20. Nevysporiadanie prístupových komunikácií, ku vchodom bytových domov Osloboditeľskej ulice číslo 8-20, prináša obmedzenia a riziká s tým spojené vrátane bezproblémového prístupu obyvateľov. Aktuálny právny stav neumožňuje vykonávať opravy, stavebné úpravy ani iné práce na predmetných parcelách a má v neposlednej rade významný vplyv na celkovú hodnotu nehnuteľností.


Parcela číslo 557/71 tvorí jedinú príjazdovú komunikáciu vlastníkom radových garáží, parciel číslo 557/11, 557/12, 557/13, 557/14, 557/15, 557/16, 557/17, 557/18, 557/19, 557/20, 557/21, 557/22, 557/23, 557/24, 557/25, 557/26, 557/27, 557/28, 557/29, 557/30, 557/31, 557/32, 557/33, 557/34, 557/35, 557/36, 557/37, 557/38, 557/39, 557/40, 557/41, 557/42, 557/43, 557/44, 557/45, 557/46, 557/47, 557/48, 557/49, 557/50, 557/51, 557/52, 557/53, 557/54, 557/55, 557/56, 557/57, 557/58, 557/59, 557/60, 557/61, 557/62, 557/63, 557/64, 557/66. Bez tejto parcely nemá vlastník vyššie uvedených parciel zaručený bezproblémový prístup k svojmu garážovému státiu.

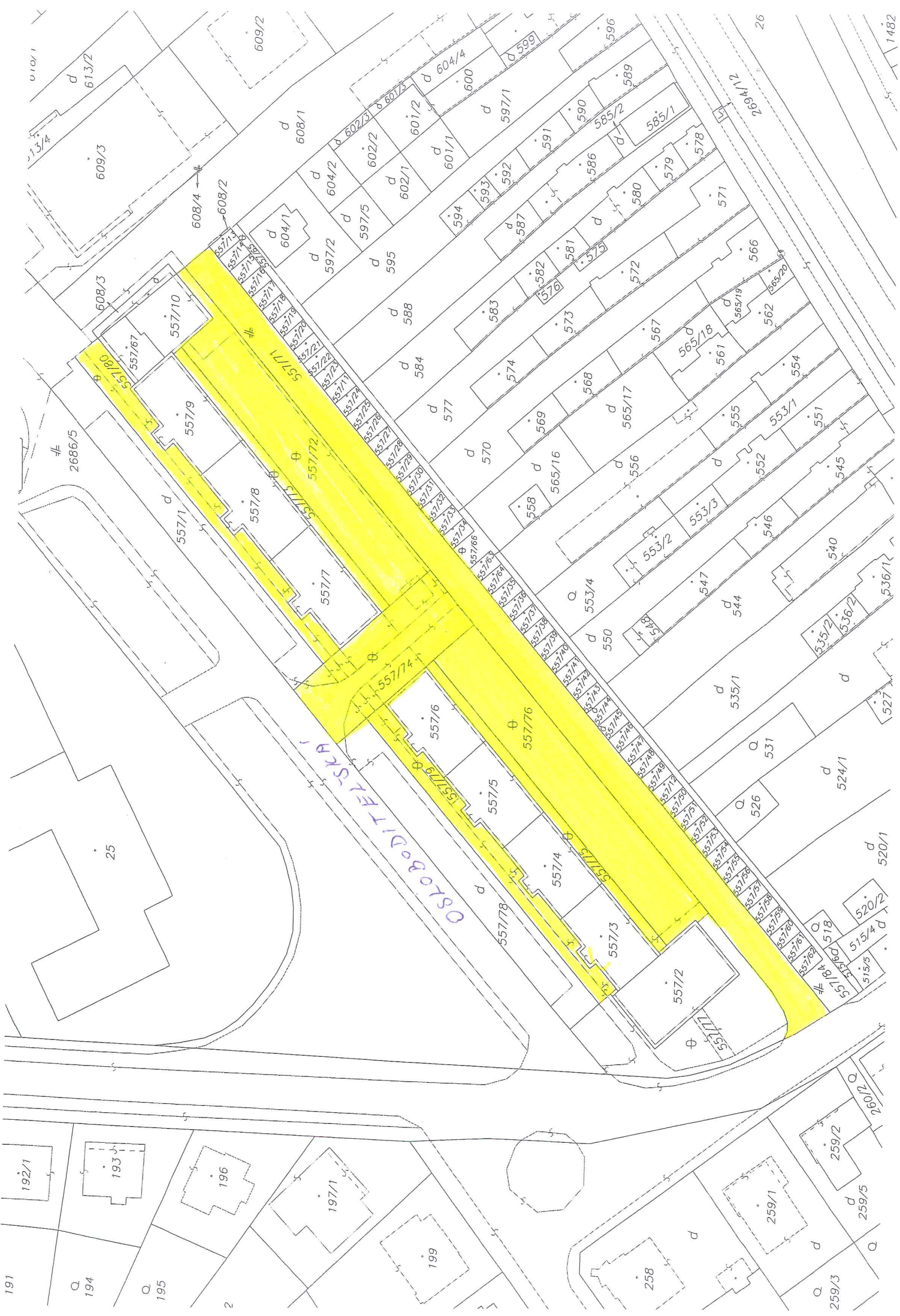
Nakoľko máme snahu vyriešiť predmetnú situáciu, ponúkame Vám parcelu číslo 557/71 o celkovej rozlohe 1 206 m² v cene 50 EUR za 1m², celková cena 60 300 EUR (slovom šesťdesiat tisíc tri sto EUR).

Týmto nám dovoľte, požiadať Vás, o rokovanie o aktuálnej situácii, cene pozemkov, ako aj ďalšieho postupu v predmetnej veci. Prosím kontaktujte nás do 30 dní od doručenia tejto žiadosti na adrese GIS Skalica, a.s., Námestie sv. Martina 9, Holíč 908 51, telefonicky na čísle +421 917 050 050.

S pozdravom

GIS Skalica, a.s.
Námestie sv. Martina 9
908 51 Holíč


Zdenka Smolinská
predseda predstavenstva



Úrad geodézie, kartografie a katastra Slovenskej republiky
VÝPIS Z KATASTRA NEHNUTEĽNOSTÍ

Okres: Bratislava III
Obec: BA-m.č. VAJNORY
Katastrálne územie: Vajnory

Vytvorené cez katastrálny portál

Dátum vyhotovenia 12.09.2017
Čas vyhotovenia: 08:50:50

VÝPIS Z LISTU VLASTNÍCTVA č. 4169

ČASŤ A: MAJETKOVÁ PODSTATA

PARCELY registra "C" evidované na katastrálnej mape

Parcelné číslo	Výmera v m2	Druh pozemku	Spôsob využ. p.	Umiest. pozemku	Právny vzťah	Druh ch.n.
557/ 1	233	Zastavané plochy a nádvoria	99		1	
557/ 71	1206	Zastavané plochy a nádvoria	99		1	
557/ 72	707	Ostatné plochy	37		1	
557/ 73	131	Ostatné plochy	37		1	
557/ 74	489	Ostatné plochy	37		1	
557/ 75	146	Ostatné plochy	37		1	
557/ 76	760	Ostatné plochy	37		1	
557/ 78	202	Zastavané plochy a nádvoria	99		1	
557/ 79	297	Ostatné plochy	37		1	
557/ 80	327	Ostatné plochy	37		1	
557/ 85	14	Zastavané plochy a nádvoria	22		1	
557/ 86	14	Zastavané plochy a nádvoria	22		1	
557/ 87	14	Zastavané plochy a nádvoria	22		1	
557/ 88	14	Zastavané plochy a nádvoria	22		1	
557/ 89	14	Zastavané plochy a nádvoria	22		1	
557/ 90	14	Zastavané plochy a nádvoria	22		1	
557/ 91	14	Zastavané plochy a nádvoria	22		1	
557/ 92	14	Zastavané plochy a nádvoria	22		1	
557/ 93	14	Zastavané plochy a nádvoria	22		1	
557/ 94	15	Zastavané plochy a nádvoria	22		1	
557/ 95	15	Zastavané plochy a nádvoria	22		1	
557/ 96	15	Zastavané plochy a nádvoria	22		1	
557/ 97	15	Zastavané plochy a nádvoria	22		1	
557/ 98	15	Zastavané plochy a nádvoria	22		1	
557/ 99	15	Zastavané plochy a nádvoria	22		1	
557/100	15	Zastavané plochy a nádvoria	22		1	
557/101	15	Zastavané plochy a nádvoria	22		1	
557/102	15	Zastavané plochy a nádvoria	22		1	
557/103	15	Zastavané plochy a nádvoria	22		1	
557/104	15	Zastavané plochy a nádvoria	22		1	

PARCELY registra "C" evidované na katastrálnej mape

Parcelné číslo	Výmera v m2	Druh pozemku	Spôsob využ. p.	Umiest. pozemku	Právny vzťah	Druh ch.n.
557/105	15	Zastavané plochy a nádvoria	22		1	
557/106	15	Zastavané plochy a nádvoria	22		1	
557/107	15	Zastavané plochy a nádvoria	22		1	
557/108	15	Zastavané plochy a nádvoria	22		1	
557/109	15	Zastavané plochy a nádvoria	22		1	
557/110	15	Zastavané plochy a nádvoria	22		1	
557/111	15	Zastavané plochy a nádvoria	22		1	
557/112	15	Zastavané plochy a nádvoria	22		1	
557/113	15	Zastavané plochy a nádvoria	22		1	
557/114	15	Zastavané plochy a nádvoria	22		1	
557/115	15	Zastavané plochy a nádvoria	22		1	
557/116	15	Zastavané plochy a nádvoria	22		1	
557/117	15	Zastavané plochy a nádvoria	22		1	
557/118	15	Zastavané plochy a nádvoria	22		1	
557/119	15	Zastavané plochy a nádvoria	22		1	
557/120	15	Zastavané plochy a nádvoria	22		1	
557/121	15	Zastavané plochy a nádvoria	22		1	
557/122	15	Zastavané plochy a nádvoria	22		1	
557/123	15	Zastavané plochy a nádvoria	22		1	
557/124	15	Zastavané plochy a nádvoria	22		1	
557/125	14	Zastavané plochy a nádvoria	22		1	
557/126	14	Zastavané plochy a nádvoria	22		1	
557/127	15	Zastavané plochy a nádvoria	22		1	
557/128	14	Zastavané plochy a nádvoria	22		1	
557/129	14	Zastavané plochy a nádvoria	22		1	
557/130	14	Zastavané plochy a nádvoria	22		1	
557/131	14	Zastavané plochy a nádvoria	22		1	
557/132	15	Zastavané plochy a nádvoria	22		1	

Legenda:

Spôsob využívania pozemku:

99 - Pozemok využívaný podľa druhu pozemku

37 - Pozemok, na ktorom sú skaly, svahy, rokliny, výmole, vysoké medze s krovím alebo kamením a iné plochy, ktoré neposkytujú trvalý úžitok

22 - Pozemok, na ktorom je postavená inžinierska stavba - cestná, miestna a účelová komunikácia, lesná cesta, poľná cesta, chodník, nekryté parkovisko a ich súčasť

Umiestnenie pozemku:

1 - Pozemok je umiestnený v zastavanom území obce

ČASŤ B: VLASTNÍCI A INÉ OPRÁVNENÉ OSOBY

Por. číslo Priezvisko, meno (názov), rodné priezvisko, dátum narodenia, rodné číslo (IČO) a Spoluvlastnícky podiel miesto trvalého pobytu (sídlo) vlastníka

Por. číslo Priezvisko, meno (názov), rodné priezvisko, dátum narodenia, rodné číslo (IČO) a Spoluvlastnícky podiel miesto trvalého pobytu (sídlo) vlastníka

Účastník právneho vzťahu: Vlastník

1 GIS Skalica, a.s., Námestie sv. Martina 9, Holíč, PSČ 908 51, SR

1 / 1

IČO :

Titul nadobudnutia Kúpna zmluva, podľa V-30317/15 zo dňa 02.12.2015

ČASŤ C: ĎARCHY

Bez zápisu.

Iné údaje:

1 Zápis GP č. 50/2016, č. over. 1492/16(z p.č. 557/71 nové p.č. 557/71,84), R-4620/16.

1 GP č.99/2016, č.overenia:2419/16, R-6951/16

Poznámka:

Bez zápisu.



MESTSKÁ ČASŤ BRATISLAVA-VAJNORY

Roľnícka 109, 831 07 Bratislava 36

GIS Skalica, a. s.
Námestie sv. Martina 9
908 51 Holíč

Váš list číslo / zo dňa
4.7.2017

Naša značka
OE-DA/

Vybavuje / ☎

Bratislava, dňa

VEC

Odpoveď – Žiadosť o vyriešenie vlastníckych vzťahov, pozemky registra „C, parc. čísla 557/71, 557/72, 557/73, 557/74, 557/75, 557/76, 557/79 a 557/80, katastrálne územie: Vajnory

Dňa 4.7.2017 bola mestskej časti Bratislava-Vajnory doručená Vaša žiadosť o vyriešenie vlastníckych vzťahov, pozemky registra „C, parc. číslo 557/71, 557/72, 557/73, 557/74, 557/75, 557/76, 557/79 a 557/80, katastrálne územie: Vajnory. Vo svojej žiadosti uvádzate, že obchodná spoločnosť GIS Skalica, a. s. je vlastníkom pozemku registra „C“, par. číslo 557/71, druh pozemku Zastavané plochy a nádvoria, pozemkov 557/72, 557/73, 557/74, 557/75, 557/76, 557/79, 557/80, druh pozemkov Ostatné plochy, zapísaných na liste vlastníctva číslo 4169, katastrálne územie: Vajnory, Obec: BA-m. č. VAJNORY, Okres: Bratislava III, a nakoľko sú predmetné parcely využívané obyvateľmi mestskej časti Vajnory, primárne obyvateľmi Osloboditeľskej ulice číslo 8-20, žiadate mestskú časť Bratislava-Vajnory o odkúpenie pozemkov parc. č. 557/71, 557/72, 557/73, 557/74, 557/75, 557/76, 557/79 a 557/80, o celkovej rozlohe 4 063 m². Ďalej uvádzate, že nevysporiadanie prístupových komunikácií ku vchodom bytových domov Osloboditeľskej ulice číslo 8-20, prináša obmedzenia a riziká s tým spojené, vrátane bezproblémového prístupu obyvateľov a podľa Vášho vyjadrenia aktuálny právny stav neumožňuje vykonávať opravy, stavebné úpravy ani iné práce na predmetných parcelách a má v neposlednej rade významný vplyv na celkovú hodnotu nehnuteľností.

Po dôkladnom posúdení Vašej žiadosti a k nej vzťahujúcej sa právnej úprave uvádzame nasledovné: Do pôsobnosti územnej samosprávy prešli vo viacerých etapách právomocí v oblasti pozemných komunikácií, základného a stredného školstva, zdravotníctva, sociálnych vecí a pod. Spolu s decentralizáciou pôsobností zo štátu na územnú samosprávu prebiehal aj proces decentralizácie majetku, ktorý súvisel s vykonávaním jednotlivých kompetencií. **S prechodom kompetencií prešiel do vlastníctva obcí a vyšších územných celkov aj príslušný majetok štátu, prostredníctvom ktorého štát svoje kompetencie vykonával. Pri delimitáciách prechádzali na obce a vyššie územné celky aj stavby, ktoré stoja na majetkovo neusporiadaných pozemkoch.** Uvedené skutočnosti súvisia s historickým vývojom pozemkového vlastníctva na Slovensku a nadradenosti užívacích a im podobných právnych vzťahov nad vlastníckymi.

Telefón: 0850 24 25 24

Bankové spojenie:

IBAN: SK 720900000000176873163

E-mail: bezdekova@vajnory.sk

IČO: 00304565

Slovenská sporiteľňa, a. s.

BIC: GIBASKBX

Internet: www.vajnory.sk

Stránkové hodiny:

Pondelok: 08:00 – 17:00

Streda: 08:00 – 17:00

Piatok: 08:00 – 12:00

Podľa čl. 8 ods. 2 Ústavy z roku 1960 národným majetkom boli, okrem iného, najdôležitejšie spoločenské zariadenia, ako zariadenia zdravotníckej, školy. Vymedzenie pojmu národného majetku podľa vtedy platného Hospodárskeho zákonníka konkrétne § 68 bol ešte širší. Vzťahy medzi štátom a štátnymi socialistickými organizáciami k všetkému národnému majetku, vrátane pôdy, boli podľa § 64 Hospodárskeho zákonníka založené na inštitúte správy.

Podľa § 66 ods. 1 Hospodárskeho zákonníka a § 7 vyhlášky FMF č. 156/1975 Zb. o správe národného majetku bola organizácia povinná previesť správu tej organizácii, ktorá ju potrebuje pre svoju činnosť. Podľa § 3 ods. 4 vyhlášky FMF č. 156/1975 Zb. bolo povinnosťou previesť správu nehnuteľného majetku na organizáciu určenú právoplatným územným rozhodnutím. Obdobná povinnosť sa vzťahovala na prevod správy na príslušný národný výbor k pozemkom, určeným podrobným územným plánom pre sústredenú bytovú výstavbu a k pozemkom, určených v zozname pozemkov pre výstavbu rodinných domov. **Vzhl'adom na vyššie uvedené mohlo dochádzať k výstavbe zariadení spadajúcich pod pojem národného majetku aj bez majetkovoprávneho usporiadania vlastníctva stavby s pozemkom pod ňou.**

Podľa § 120 ods. 2 Občianskeho zákonníka stavba nie je súčasťou pozemku, čo je vyjadrením zásady superficies non solo cedit (povrch neustupuje spodku). Preto existujú prípady, že stavby, ktoré boli vo vlastníctve štátu a prešli podľa osobitných predpisov na obce alebo vyššie územné celky, sú postavené na pozemkoch, ktoré sú vo vlastníctve iných osôb. Ako spôsob riešenia vzťahov k neusporiadaným pozemkom, ktoré sú nevyhnutné na zabezpečenie činnosti samospráv, sa zákonom č. 66/2009 Z. z. o niektorých opatreniach pri majetkovoprávnom usporiadaní pozemkov pod stavbami, ktoré prešli z vlastníctva štátu na obce a vyššie územné celky a o zmene a doplnení niektorých zákonov (účinnosť od 01.07.2009) **do právnej úpravy zaviedlo zriadenie vecného bremena podľa ustanovení § 151n a nasl. Občianskeho zákonníka, ak vlastník stavby nemá ku dňu účinnosti tohto zákona k pozemku pod stavbou zmluvne dohodnuté iné právo, napríklad nájomný vzťah.** Zákon č. 66/2009 Z. z. upravuje usporiadanie vlastníckych vzťahov k pozemkom pod stavbami vo vlastníctve obce alebo vyššieho územného celku, ktoré prešli do vlastníctva obce alebo vyššieho územného celku podľa osobitných predpisov, vrátane príľahlej plochy, ktorá svojím umiestnením a využitím tvorí neoddeliteľný celok so stavbou. Takýmto osobitným predpisom je okrem iných aj Zákon č. 135/1961 Zb. o pozemných komunikáciách (cestný zákon) v znení neskorších predpisov.

Obsahom držby je, okrem užívania pozemku, aj právo uskutočniť stavbu alebo zmenu stavby povolenej podľa platných právnych predpisov, ktorá prešla z vlastníctva štátu do vlastníctva obcí a vyšších územných celkov v období od 1.5.1991 do 1.1. 2004. Vecné bremeno nezakladá vlastnícke právo k pozemkom. Vecné bremeno obmedzuje vlastníka pozemku v prospech obce alebo vyššieho územného celku v rozsahu nevyhnutnom na zabezpečenie činnosti samospráv. Vlastník pozemku musí strpieť užívanie pozemku obcou alebo vyšším územným celkom, Vecné bremeno vzniká priamo zo zákona.

Podľa § 4 ods. 1 a 2 zákona č. 66/2009 Z. z. o niektorých opatreniach pri majetkovoprávnom usporiadaní pozemkov pod stavbami, ktoré prešli z vlastníctva štátu na obce a vyššie územné celky a o zmene a doplnení niektorých zákonov. Ak nemá vlastník stavby ku dňu účinnosti tohto zákona k pozemku pod stavbou zmluvne dohodnuté iné právo, vzniká vo verejnom záujme k pozemku pod stavbou užívanému vlastníkom stavby dňom účinnosti tohto zákona v prospech vlastníka stavby právo zodpovedajúce vecnému bremenu, ktorého obsahom je držba a užívanie pozemku pod stavbou, vrátane práva uskutočniť stavbu

alebo zmenu stavby, ak ide o stavbu povolenú podľa platných právnych predpisov, ktorá prešla z vlastníctva štátu na obec alebo vyšší územný celok.

Vzhľadom na vyššie uvedené je zrejmé, že právnym dôvodom na užívanie pozemku pod miestnou komunikáciou je vecné bremeno vyplývajúce z § 4 ods. 1 a 2 zákona o niektorých opatreniach pri majetkovoprávnom usporiadaní pozemkov pod stavbami, ktoré prešli z vlastníctva štátu na obce a vyššie územné celky a o zmene a doplnení niektorých zákonov. Pre úplnosť uvádzame, že drvivá väčšina ciest a komunikácií na území Slovenskej republiky realizovaných pred zmenou spoločenského zriadenia v roku 1989 je postavená na pozemkoch, ktoré sú vo vlastníctve iných osôb.

Vaša žiadosť bola predložená na rokovanie Miestneho zastupiteľstva Mestskej časti Bratislava-Vajnory, ktoré sa konalo dňa 26.9.2017. Miestne zastupiteľstvo uznesením č. xxx/xxxx zo dňa 26.9.2017 nesúhlasilo s odkúpením pozemkov. Nakoľko mestská časť Bratislava-Vajnory nie je vlastníkom ani správcom komunikácie a príslušných chodníkov na ulici Osloboditeľská, navrhujeme Vám obrátiť sa s uvedenou žiadosťou na Magistrát hlavného mesta SR Bratislavy a majiteľov bytov a garáží.

S pozdravom

Ing. Ján Mrva
starosta
Mestskej časti Bratislava-Vajnory

Výpis z uznesenia
zo zápisnice č. 4/2017
zo zasadnutia Komisie finančnej, správy majetku, podnikania obce
a získavania prostriedkov z fondov
pri Mestskej časti Bratislava-Vajnory

konanej dňa 20. septembra 2017

Bod programu č. 2:

Žiadosť GIS Skalica, a. s. – o vyriešenie vlastníckych vzťahov, parcely číslo 557/71, 557/72, 557/73, 557/74, 557/75, 557/76, 557/79 a 557/80, katastrálne územie: Vajnory

Uznesenie k bodu 2:

Prítomní členovia Komisie finančnej, správy majetku, podnikania obce a získavania prostriedkov z fondov predložený materiál zobrali na vedomie a **neodporúčajú** miestnemu zastupiteľstvu **schváliť** odkúpenie ponúkaných pozemkov.

Členovia komisie odporúčajú doplniť navrhovanú odpoveď pre žiadateľa o informáciu, aby sa spoločnosť GIS Skalica, a.s. obrátila so žiadosťou na Magistrát hlavného mesta SR Bratislavu, ako vlastníka a správcu komunikácií, ale aj na majiteľov bytov v bytovke.

Hlasovanie: za: 7 proti: 0 zdržal sa: 0

Za správnosť vyhotovenia: Pilná Darina
Bratislava, 21.09.2017



Prevzal:

