


Mestská časť Bratislava-Vajnory



Materiál na rokovanie MZ
MČ Bratislava-Vajnory
dňa 30.06.2022

K bodu: 7

Návrh

na schválenie prevodu majetku mestskej časti, pozemkov registra „C“ parc. č. 2919/2 – záhrada a parc. č. 2919/4 – zastavaná plocha a nádvorie, v celkovej výmere 187 m², podľa § 9a ods. 8 písm. b) zákona SNR č. 138/1991 Zb. o majetku obcí, žiadateľom p. Alexejovi Orviskému a p. Viere Orviskej

Materiál obsahuje:

1. Návrh uznesenia
2. Uznesenie MR
3. Dôvodová správa
4. Žiadosť manželov Orviských
5. Predchádzajúci súhlas primátora
6. List vlastníctva č. 2, č. 6900
7. Katastrálna mapa
8. Výpis z komisie finančnej...

Predkladateľ:

Ing. Michal Vlček
starosta

Zodpovedný:

Ing. Tomáš Kulka
vedúc ekonomického oddelenia

Spracovateľ:

Ing. Anna Bezdeková
referent evidencie majetku
a skladového hospodárstva

Bratislava, jún 2022

1. NÁVRH UZNESENIA

Miestne zastupiteľstvo Mestskej časti Bratislava-Vajnory po prerokovaní

s c h v a ľ u j e

prevod majetku obce podľa § 9a ods. 8 písm. b) zákona SNR č. 138/1991 Zb. o majetku obcí v znení neskorších predpisov, pozemkov registra „C“ parc. č. 2919/2 – záhrada vo výmere 171 m² a parc. č. 2919/4 – zastavaná plocha a nádvorie vo výmere 16 m², k. ú. Vajnory, do bezpodielového vlastníctva manželov Alexej Orviský a Viera Orviská, Ivana Bukovčana 14, 841 08 Bratislava, ako majetkovoprávne usporiadanie pozemku zastavaného stavbou vo vlastníctve nadobúdateľov, vrátane príľahlej plochy, ktorá svojim umiestnením a využitím tvorí neoddeliteľný celok so stavbou, za celkovú kúpnu cenu vo výške **22 400,- Eur**, stanovenú na základe znaleckého posudku,

s podmienkami:

1. Kúpna zmluva s kupujúcimi bude podpísaná do 30 dní odo dňa schválenia uznesenia v miestnom zastupiteľstve. V prípade, že kúpna zmluva nebude do tohto termínu podpísaná, toto uznesenie stráca platnosť.
2. Kupujúci uhradia celú kúpnu cenu naraz do 30 dní od podpísania kúpnej zmluvy oboma zmluvnými stranami.

2. UZNESENIE MIESTNEJ RADY

Miestna rada po prerokovaní

o d p o r ú č a

miestnemu zastupiteľstvu prerokovať návrh na schválenie predaja pozemkov registra „C“ parc. č. 2919/2 – záhrada vo výmere 171 m² a parc. č. 2919/4 – zastavaná plocha a nádvorie vo výmere 16 m² podľa § 9a ods. 8 písm. b) zákona SNR č. 138/1991 Zb. o majetku obcí v znení neskorších predpisov manželom Alexejovi Orviskému a Viere Orviskej, ako majetkovoprávne usporiadanie pozemku zastavaného stavbou vo vlastníctve nadobúdateľov, vrátane príľahlej plochy, ktorá svojim umiestnením a využitím tvorí neoddeliteľný celok so stavbou.

3. DÔVODOVÁ SPRÁVA

Mestská časť Bratislava-Vajnory hospodári so zvereným majetkom vo vlastníctve Hlavného mesta SR Bratislavy, a to s pozemkami registra „C“ parc. č. 2919/2 – záhrada vo výmere 171 m² a parc. č. 2919/4 – zastavaná plocha a nádvorie vo výmere 16 m², zapísanými na liste vlastníctva č. 2, okres Bratislava III, katastrálne územie Vajnory, na základe Protokolu č. 70/91 zo dňa 30.09.1991 o zverení majetku hlavného mesta SR Bratislavy a s ním súvisiacich majetkových práv a záväzkov do správy Mestskej časti Bratislava-Vajnory.

Mestskej časti bola dňa 16.11.2021 doručená od manželov Alexeja a Viery Orviských žiadosť o odkúpenie záhrady na pozemkoch parc. č. 2919/2 – záhrada a parc. č. 2919/4 – zastavaná plocha a nádvorie, v celkovej výmere 187 m², v záhradkárskej oblasti na Vajnorských jazerách, do osobného vlastníctva. Uvedenú záhradu užívajú manželia Orviskí od roku 1985.

Vyjadrenie mestskej časti, ako správcu pozemku:

Manželia Orviskí požiadali mestskú časť o odkúpenie pozemkov parc. č. 2919/2 – záhrada a parc. č. 2919/4 – zastavaná plocha a nádvorie v celkovej výmere 187 m², na ktorých majú umiestnenú záhradnú chatku vo svojom vlastníctve (list vlastníctva č. 6900), a ktoré užívajú od roku 1985. V súčasnosti majú predmetné pozemky prenajaté od mestskej časti na základe Nájomnej zmluvy č. 114/2021/NZ platnej do 31.12.2022.

Pán Orviský predložil mestskej časti Znalecký posudok č. 30/2022 vypracovaný znalcom: Ing. Jana Podmanická, Kmeťova 11, 900 28 Ivanka pri Dunaji, v ktorom bola stanovená všeobecná hodnota pozemkov parc. č. 2919/2 a parc. č. 2919/4, v celkovej výmere 187 m², zaokrúhlene vo výške 22 400,- €.

K odpredaju predmetných pozemkov bol podľa čl. 80 ods. 5 Štatútu hlavného mesta SR Bratislavy udelený predchádzajúci súhlas primátora č. 07 01 0023 22, doručený mestskej časti dňa 20.04.2022.

Stanovisko Komisie finančnej a správy majetku:

Elo

Alexej a Viera Orviský, Ivana Bukovčana 14, 841 08 Bratislava

Mestská časť Bratislava - Vajnory		
Došlo:	16 - 11 - 2021	
Číslo:	6273/21	Prílohy:
Číslo	spisu:	Ref.:

Mestská časť

Bratislava Vajnory

Roľnícka č. 109

831 07 Bratislava


Bratislava, 16.11.2021

VEC: Žiadosť o odkúpenie záhrady

Dolupodpísaní Alexej a Viera Orviský žiadame o odkúpenie do osobného vlastníctva záhradu na parcele 2919/2 a 2919/4 v celkovej výmere 187 m², nachádzajúcej sa v záhradkárskej oblasti na Vajnorských jazerách.

Uvedenú záhradu máme v nájme od roku 1985 doteraz, a preto žiadame o predĺženie Nájomnej zmluvy č. 161/2019/NZ až do odkúpenia záhrady.

S pozdravom



.....
Alexej a Viera Orviský



Matúš Vallo
primátor
HLAVNÉ MESTO SLOVENSKEJ REPUBLIKY
BRATISLAVA

Mestská časť Bratislava - Vajnory		
Došlo:	20 -04- 2022	
Číslo:	1907/22	Prílohy: /
Číslo	spis:	Ref:

Bratislava 1.aprila 2022
MAGS OGC 49 493/2022

Vážený pán starosta,

na základe Vašej žiadosti zo dňa 16.3.2022 č.j. OE-DA/2319/213/2022/BEZ, vo veci udelenia predchádzajúceho súhlasu primátora k prevodu vlastníctva nehnuteľného majetku zvereného do správy mestskej časti Bratislava – Vajnory udeľujem

predchádzajúci súhlas č. 07 01 0023 22

podľa čl. 80 ods. 5 Štatútu hlavného mesta SR Bratislavy k odpredaju pozemkov registra „C“ v katastrálnom území **Vajnory**

- **parc.č. 2919/2 – záhrada vo výmere 171 m²,**
- **parc.č. 2919/4 – zastavaná plocha a nádvorie vo výmere 16 m²,**

zapísaných na LV č. 2 vo vlastníctve Hlavného mesta SR Bratislavy

do vlastníctva za cenu najmenej vo výške všeobecnej hodnoty majetku stanovenej v znaleckom posudku č. 30/2022 vypracovanom v súlade s požiadavkami zákona SNR č. 138/1991 Zb. o majetku obcí, v znení neskorších predpisov, nie však nižšiu ako **119,89 €/m²** a s podmienkami:

- predaj bude uskutočnený v súlade so všetkými ustanoveniami zákona SNR č. 138/1991 Zb. o majetku obcí v znení neskorších predpisov, vzťahujúcimi sa na prevod vlastníctva nehnuteľnosti podľa § 9a ods.8 písm. b)
- v prípade uplatnenia predkupného práva – predkupné právo môže byť dohodnuté len pre hlavné mesto SR Bratislavu
- v kúpnej zmluve bude dohodnutý termín zaplatenia kúpnej ceny patriacej hlavnému mestu SR Bratislave v zmysle Štatútu hlavného mesta SR Bratislavy (ako aj prípadné sankcie) najneskôr do 30 dní odo dňa obojstranného podpísania kúpnej zmluvy.

Z dôvodu výšky kúpnej ceny a sohlľadom na súčasné trhové ceny nehnuteľností, odporúčame mestskej časti Bratislava - Vajnory prehodnotiť výšku ceny na Miestnom zastupiteľstve mestskej časti Bratislava – Vajnory.

Tento súhlas platí 12 mesiacov odo dňa podpisu.

V zmysle čl. 80 ods. 5 Štatútu hlavného mesta SR Bratislavy Vám udeľujem

plnú moc

na podpísanie kúpnej zmluvy o prevode vlastníckeho práva k pozemkom reg.“C“ parc.č. 2919/2 a 2919/4 v k. ú. Vajnory, ako aj návrhu na vklad vlastníckeho práva do katastra nehnuteľností.

Zároveň Vás žiadam, po obojstrannom podpise kúpnej zmluvy, o zaslanie troch jej rovnopisov do 5 pracovných dní na Magistrát hlavného mesta SR Bratislavy pre evidenčné a archívne účely.

S pozdravom



Vážený pán
Ing. Michal Vlček
starosta mestskej časti
Bratislava – Vajnory

Úrad geodézie, kartografie a katastra Slovenskej republiky

VÝPIS Z KATASTRA NEHNUTEĽNOSTÍ

Okres : 103 Bratislava III
 Obec : 529362 Bratislava-Vajnory
 Katastrálne územie : 805700 Vajnory

Dátum vyhotovenia : 14.3.2022
 Čas vyhotovenia : 9:00:25
 Údaje platné k : 11.3.2022 18:00:00

Výpis je nepoužiteľný na právne úkony

VÝPIS Z LISTU VLASTNÍCTVA č. 2

ČASŤ A: MAJETKOVÁ PODSTATA

Parcely registra „C“ evidované na katastrálnej mape

Počet parcel: 22

Parcelné číslo	Výmera v m ²	Druh pozemku	Spôsob využívania pozemku	Druh chránenej nehnuteľnosti	Spoločná nehnuteľnosť	Umiestnenie pozemku	Druh právneho vzťahu
181/2	41	Ostatná plocha	37		1	1	
Iné údaje: Bez zápisu							
392/1	1323	Ostatná plocha	37		1	1	
Plomba vyznačená na základe Z-2935/2022 (Rozhodnutie o určení súpisného čísla)							
Iné údaje: Bez zápisu							
609/1	456	Zastavaná plocha a nádvorie	16	203	1	1	5
Právny vzťah k stavbe súpisné číslo 9282 evidovanej na pozemku parcelné číslo 609/1 je evidovaný na liste vlastníctva č. 3071.							
Iné údaje: Bez zápisu							
609/3	1100	Zastavaná plocha a nádvorie	16	203	1	1	
Právny vzťah k stavbe súpisné číslo 10111 evidovanej na pozemku parcelné číslo 609/3 je evidovaný na liste vlastníctva č. 680.							
Iné údaje: Bez zápisu							
609/5	897	Zastavaná plocha a nádvorie	99	203	1	1	
Iné údaje: Bez zápisu							
686	44	Zastavaná plocha a nádvorie	16		1	1	5
Právny vzťah k stavbe súpisné číslo 10856 evidovanej na pozemku parcelné číslo 686 je evidovaný na liste vlastníctva č. 1.							
Iné údaje: Bez zápisu							

687	40	Zastavaná plocha a nádvorie	17	201	1	1	
Právny vzťah k stavbe súpisné číslo 10855 evidovanej na pozemku parcelné číslo 687 je evidovaný na liste vlastníctva č. 1.							
Iné údaje: Bez zápisu							
688/1	46	Zastavaná plocha a nádvorie	15		1	1	5
Právny vzťah k stavbe súpisné číslo 9319 evidovanej na pozemku parcelné číslo 688/1 je evidovaný na liste vlastníctva č. 1.							
Iné údaje: Bez zápisu							
688/2	48	Zastavaná plocha a nádvorie	15		1	1	
Právny vzťah k stavbe súpisné číslo 9320 evidovanej na pozemku parcelné číslo 688/2 je evidovaný na liste vlastníctva č. 1.							
Iné údaje: Bez zápisu							
689	90	Zastavaná plocha a nádvorie	16	201	1	1	
Právny vzťah k stavbe súpisné číslo 9318 evidovanej na pozemku parcelné číslo 689							
Iné údaje: Bez zápisu							
690	527	Zastavaná plocha a nádvorie	19		1	1	
Iné údaje: Bez zápisu							
840/2	42	Zastavaná plocha a nádvorie	18	203	1	1	
Iné údaje: Bez zápisu							
2693/1	829	Zastavaná plocha a nádvorie	16		1	1	
Právny vzťah k stavbe súpisné číslo 9231 evidovanej na pozemku parcelné číslo 2693/1							
Iné údaje: Bez zápisu							
2843/1	4087	Zastavaná plocha a nádvorie	22		1	1	
Iné údaje: Bez zápisu							
2898/1	131	Záhrada	4		1	1	
Iné údaje: Bez zápisu							
2898/3	46	Zastavaná plocha a nádvorie	16		1	1	
Iné údaje: Bez zápisu							
2901/1	22373	Vodná plocha	11		1	1	
Iné údaje: Bez zápisu							
2901/2	117	Záhrada	4		1	1	
Iné údaje: Bez zápisu							
2901/11	26	Zastavaná plocha a nádvorie	16		1	1	

Plomba vyznačená na základe V-26438/2016 (Kúpna zmluva)
 Plomba vyznačená na základe Z-21029/2016 (Rozhodnutie o dedičstve č.)
 Plomba vyznačená na základe Z-6561/2017 (Listina o určení súpisného čísla ...)
 Plomba vyznačená na základe V-12403/2017 (Kúpna zmluva)

Iné údaje:
Bez zápisu

2901/18	1139	Ostatná plocha	37	1	1
---------	------	----------------	----	---	---

Iné údaje:
Bez zápisu

2919/2	171	Záhrada	4	1	1
--------	-----	---------	---	---	---

Iné údaje:
Bez zápisu

2919/4	16	Zastavaná plocha a nádvorie	16	1	1	5
--------	----	--------------------------------	----	---	---	---

Právny vzťah k stavbe súpisné číslo 12189 evidovanej na pozemku parcelné číslo 2919/4 je evidovaný na liste vlastníctva č. 6900.

Iné údaje:
Bez zápisu

Legenda

Spôsob využívania pozemku

- 4 Pozemok prevažne v zastavanom území obce alebo v záhradkárskej osade, na ktorom sa pestuje zelenina, ovocie, okrasná nízka a vysoká zeleň a iné poľnohospodárske plodiny
- 11 Vodný tok (prirodzený - rieka, potok; umelý - kanál, náhon a iné)
- 15 Pozemok, na ktorom je postavená bytová budova označená súpisným číslom
- 16 Pozemok, na ktorom je postavená nebytová budova označená súpisným číslom
- 17 Pozemok, na ktorom je postavená budova bez označenia súpisným číslom
- 18 Pozemok, na ktorom je dvor
- 19 Pozemok, na ktorom je spoločný dvor
- 22 Pozemok, na ktorom je postavená inžinierska stavba - cestná, miestna a účelová komunikácia, lesná cesta, poľná cesta, chodník, nekryté parkovisko a ich súčasť
- 37 Pozemok, na ktorom sú skaly, svahy, rokliny, výmole, vysoké medze s krovím alebo kamením a iné plochy, ktoré neposkytujú trvalý úžitok
- 99 Pozemok využívaný podľa druhu pozemku

Druh chránenej nehnuteľnosti

- 201 Nehnuteľná kultúrna pamiatka (národná kultúrna pamiatka)
- 203 Pamiatková zóna

Spoločná nehnuteľnosť

- 1 Pozemok nie je spoločnou nehnuteľnosťou

Umiestnenie pozemku

- 1 Pozemok je umiestnený v zastavanom území obce

Druh právneho vzťahu

- 5 Vlastník pozemku nie je vlastníkom stavby postavenej na tomto pozemku

Stavby

Počet stavieb: 2

Súpisné číslo	Na pozemku parcelné číslo	Druh stavby	Popis stavby	Druh chránenej nehnuteľnosti	Umiestnenie stavby
9231	2693/1	12	stavba		1

Iné údaje: Bez zápisu				
9318	689	20	Vajnorský ľudový dom, Roľnícka 181	1
Iné údaje: Bez zápisu				

Legenda

Druh stavby

- 12 Budova zdravotníckeho a sociálneho zariadenia
- 20 Iná budova

Umiestnenie stavby

- 1 Stavba postavená na zemskom povrchu

ČASŤ B: VLASTNÍCI A INÉ OPRÁVNENÉ OSOBY Z PRÁVA K NEHNUTEĽNOSTI

Vlastník

Počet vlastníkov: 1

Poradové číslo	Titul, priezvisko, meno, rodné meno / Názov Miesto trvalého pobytu / Sídlo Dátum narodenia, rodné číslo / IČO / Iný identifikačný údaj	Spoluvlastnícky podiel
1	Hlavné mesto SR Bratislava - mestská časť Bratislava-Vajnory, Roľnícka 109, Bratislava, SR, IČO: 603481	1/1
	Titul nadobudnutia	
	Rozhodnutie X 620/06 zo dňa 6.11.2006 Protokol č.118808310500 z 14.11.2005 o zverení majetku hlavného mesta SR Bratislavy do správy Mestskej časti Bratislava - Vajnory Žiadosť o zápis stavby č.j.:UKaSP-811/525/2006-EDA zo dňa 13.03.06	
	Iné údaje	
	GP over. č.G1-126/2021, V-23793/2021 Zápis GP úradne overený pod č. G1-1522/2021, V-35195/2021	
	Poznámky	K nehnuteľnosti
	Hodnovernosť údajov katastra bola spochybnená z dôvodu duplicity vlastníctva pozemku reg. E p.č.1667/1 a časti pozemkov reg.C p.č.2901/1,18 podľa X 389/06 - v.z.1577/06	-
	Hodnovernosť údajov katastra bola spochybnená z dôvodu duplicity vlastníctva pozemku reg. E p.č.1670/1 a časti pozemkov reg.C p.č.2901/1,18 podľa X 390/06 - v.z.1578/06	-
	Poznamenáva sa podanie návrhu na začatie konania v právnej veci navrhovateľa Milan Reguli, rod. Reguli, Bratislava (*03.11.1976) proti odporcovi Róbert Szép, rod. Szép, Bratislava (*25.01.1960) na Okresný súd Bratislava III zo dňa 17.04.2019 pod sp.zn.: 16C/42/2019 o určenie či tu právo je alebo nie je, spor sa týka stavby (aktuálne ešte nezapísanej v katastri nehnuteľnosti) - záhradná chatka súp.č.12228 na parc.č.2901/11, ktorá je predmetom katastrálnych konaní pod V-26438/2016, Z-21029/2016 a Z-6561/2017, P-920/2019	-

Správca

Poradové číslo	Titul, priezvisko, meno, rodné meno / Názov Miesto trvalého pobytu / Sídlo Dátum narodenia, rodné číslo / IČO / Iný identifikačný údaj	K nehnuteľnosti K vlastníkovi
Neevidovaný		

Nájomca

Poradové číslo	Titul, priezvisko, meno, rodné meno / Názov Miesto trvalého pobytu / Sídlo Dátum narodenia, rodné číslo / IČO / Iný identifikačný údaj	K nehnuteľnosti K vlastníkovi
2	Medicentrum Vajnory s. r. o., Dorastenecká 46, Bratislava, PSČ 831 07, SR, IČO: 45879532	
	Titul nadobudnutia	
	Bez zápisu.	
	Iné údaje	
	K vlastníkovi č. 1 je nájomný vzťah na pozemok parcelné číslo 2693/1 a stavbu súp. č. 9231 na pozemku parc. č. 2693/1 na dobu 25 rokov od 19.11.2010 podľa nájomnej zmluvy č. 286/ZoN/2010 zo dňa 19.11.2010, N-2/11	
	Poznámky	
	Bez zápisu.	

Iná oprávnená osoba

Poradové číslo	Titul, priezvisko, meno, rodné meno / Názov Miesto trvalého pobytu / Sídlo Dátum narodenia, rodné číslo / IČO / Iný identifikačný údaj	K nehnuteľnosti K vlastníkovi
Neevidovaní		

Titul nadobudnutia – nepriradené

PROTOKOL HL.M. SR O ZVERENÍ MAJ.PRAV MESTS.C. VAJNORY

Protokol č.118808310500 z 14.11.2005 o zverení majetku hlavného mesta SR Bratislavy do správy Mestskej časti Bratislava - Vajnory

Iné údaje - nepriradené

GP 19/2003

Protokol o oprave chyby X-550/10.

Rozhodnutie o zmene vymedzenia pamiatkovej zóny č.MK 1496/2008-51/15215 zo dňa 3.11.2008, Z-2917/11

Evidenčná zmena, R-3255/11

GP 2517/2017

ČASŤ C: ŤARCHY

Bez tiarch.

Výpis je nepoužiteľný na právne úkony

Úrad geodézie, kartografie a katastra Slovenskej republiky

VÝPIS Z KATASTRA NEHNUTEĽNOSTÍ

Okres : 103 Bratislava III Dátum vyhotovenia : 14.3.2022
Obec : 529362 Bratislava-Vajnory Čas vyhotovenia : 9:06:10
Katastrálne územie : 805700 Vajnory Údaje platné k : 11.3.2022 18:00:00

Výpis je nepoužiteľný na právne úkony

VÝPIS Z LISTU VLASTNÍCTVA č. 6900

ČASŤ A: MAJETKOVÁ PODSTATA

Stavby

Počet stavieb: 1

Súpisné číslo	Na pozemku parcelné číslo	Druh stavby	Popis stavby	Druh chránenej nehnuteľnosti	Umiestnenie stavby
12189	2919/4	20	záhradná chata		1
Právny vzťah k pozemku parcelné číslo 2919/4 pod stavbou s.č. 12189 je evidovaný na liste vlastníctva č. 2.					
Iné údaje: Bez zápisu					

Legenda

Druh stavby

20 Iná budova

Umiestnenie stavby

1 Stavba postavená na zemskom povrchu

ČASŤ B: VLASTNÍCI A INÉ OPRAVNENÉ OSOBY Z PRÁVA K NEHNUTEĽNOSTI

Vlastník

Počet vlastníkov: 1

Poradové číslo	Titul, priezvisko, meno, rodné meno / Názov Miesto trvalého pobytu / Sídlo Dátum narodenia, rodné číslo / IČO / Iný identifikačný údaj	Spoluvlastnícky podiel
1	Orviský Alexej r. Orviský a Viera Orviská r. Bezáková, Ivana Bukovčana 14, Bratislava, PSČ 841 08, SR, Dátum narodenia: 12.05.1950, Dátum narodenia: 03.02.1954, BSM	1/1
	Titul nadobudnutia	
	Rozhodnutie o určení súpisného čísla č.: OS-463/2008 - MŠ zo dňa 23.10.2008, Z-26069/2021	
	Iné údaje	

	Bez zápisu.
	Poznámky
	Bez zápisu.

Správca

Poradové číslo	Titul, priezvisko, meno, rodné meno / Názov Miesto trvalého pobytu / Sídlo Dátum narodenia, rodné číslo / IČO / Iný identifikačný údaj	K nehnuteľnosti K vlastníkovi
Neevidovaný		

Nájomca

Poradové číslo	Titul, priezvisko, meno, rodné meno / Názov Miesto trvalého pobytu / Sídlo Dátum narodenia, rodné číslo / IČO / Iný identifikačný údaj	K nehnuteľnosti K vlastníkovi
Neevidovaný		

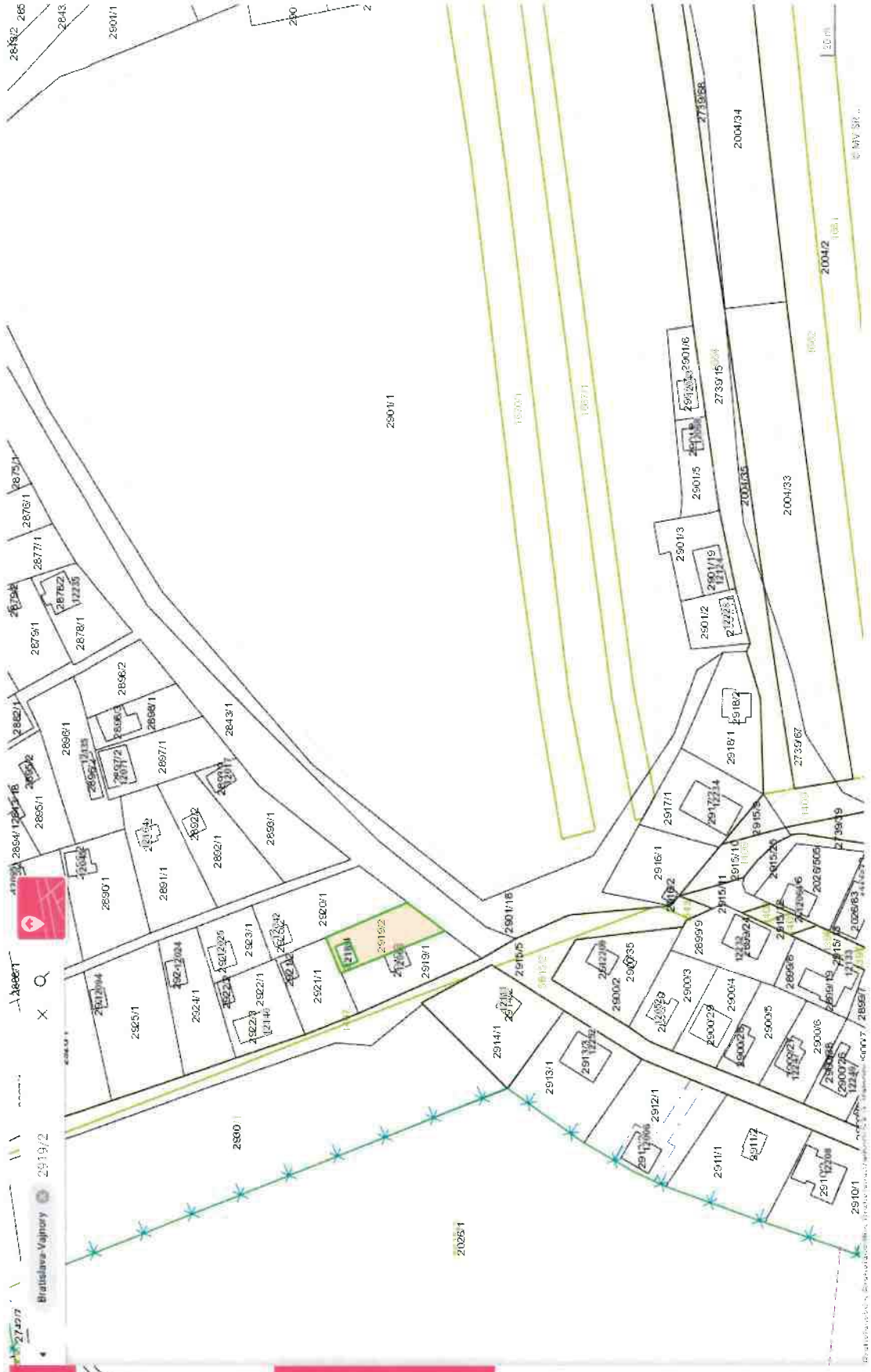
Iná oprávnená osoba

Poradové číslo	Titul, priezvisko, meno, rodné meno / Názov Miesto trvalého pobytu / Sídlo Dátum narodenia, rodné číslo / IČO / Iný identifikačný údaj	K nehnuteľnosti K vlastníkovi
Neevidovaný		

ČASŤ C: ŤARCHY

Bez tiarch.

Výpis je nepoužiteľný na právne úkony



← Parcela registra C

171 m²

2919/2
k.ú. Vajnory (805700), obec Bratislava-Vajnory

LV Z ÚPLNÝ

LV Z ČIASTOČNÝ

KÓPIA Z KATASTRÁLNEJ MAPY

1. Hlavné mesto SR Bratislava - mestská časť Bratislava-Vajnory, Rofnícka 109, Bratislava, SR
Kód: 131



Parcela registra C

16 m²

2919/4
k.ú. Vajpory (815/700), oblasť Bratislava-Vajpory

LV z ÚPLNÝ

LV z ČIASTOČNÝ

KÓPIA Z KATASTRÁLNEJ MAPY

Supisné číslo: 12139 (LV 6900)



