


Mestská časť Bratislava-Vajnory



Materiál na rokovanie MZ
MČ Bratislava-Vajnory
dňa 21.12.2022

K bodu: 9

Návrh

na schválenie prípadu hodného osobitného zreteľa týkajúceho sa nájmu časti pozemkov registra „C“ parc. č. 2668/16 – zastavaná plocha a nádvorie a parc. č. 2668/9 – ostatná plocha, v celkovej výmere 11,7 m², k. ú. Vajnory, pre p. Gjulsha Sadiki, za účelom prevádzkovania stánku so zmrzlinou

Materiál obsahuje:

1. Návrh uznesenia
2. Uznesenie MR
3. Dôvodová správa
4. Žiadosť o predĺženie nájomnej zmluvy
5. List vlastníctva č. 1
6. Katastrálna mapa
7. Výpis z komisie finančnej...

Predkladateľ:

Ing. Michal Vlček
starosta

Zodpovedný:

Ing. Tomáš Kulka
vedúci ekonomického oddelenia

Spracovateľ:

Ing. Anna Bezdeková
referent evidencie majetku
a skladového hospodárstva

Bratislava, december 2022

1. NÁVRH UZNESENIA

Miestne zastupiteľstvo Mestskej časti Bratislava - Vajnory po prerokovaní

s c h v a ľ u j e

ako prípad hodný osobitného zreteľa podľa § 9a ods. 9 písm. c) zákona SNR č. 138/1991 Zb. o majetku obcí v znení neskorších predpisov nájom časti pozemkov registra „C“ parc. č. 2668/16 – zastavaná plocha a nádvorie a parc. č. 2668/9 – ostatná plocha v celkovej výmere 11,7 m², k. ú. Vajnory, pre pani Gjulsha Sadiki, Baničova 78, 831 07 Bratislava, za účelom prevádzkovania stánku so zmrzlinou, na obdobie od 01.01.2023 do 31.12.2023. Výška nájmu bola stanovená na základe dohody zmluvných strán vo výške 150,00 Eur/mesiac. Nájomná zmluva s pani Sadiki bude podpísaná do 20 dní od schválenia uznesenia miestnym zastupiteľstvom Mestskej časti Bratislava-Vajnory. V prípade, že nájomná zmluva nebude do tohto termínu podpísaná, toto uznesenie stráca platnosť.

Prenájom časti pozemkov registra „C“ parc. č. 2668/16 – zastavaná plocha a nádvorie a parc. č. 2668/9 – ostatná plocha vo výmere 11,7 m² navrhujeme schváliť ako prípad hodný osobitného zreteľa podľa § 9a ods. 9 písm. c) zákona SNR č. 138/1991 Zb. o majetku obcí v znení neskorších predpisov z dôvodu, že pani Sadiki má na predmetných pozemkoch umiestnený vlastný stánok so zmrzlinou, ktorý prevádzkujú s manželom od roku 2015.

2. UZNESENIE MIESTNEJ RADY

Miestna rada po prerokovaní

o d p o r ú ě a

miestnemu zastupiteľstvu prerokovať návrh na schválenie prípadu hodného osobitného zreteľa týkajúceho sa nájmu časti pozemkov registra „C“ parc. č. 2668/16 – zastavaná plocha a nádvorie a parc. č. 2668/9 – ostatná plocha v celkovej výmere 11,7 m² pre p. Gjulsha Sadiki, Baničova 78, 831 07 Bratislava, za účelom prevádzkovania stánku so zmrzlinou.

3. DÔVODOVÁ SPRÁVA

Mestská časť Bratislava-Vajnory hospodári so zvereným majetkom vo vlastníctve Hlavného mesta SR Bratislavy, a to s pozemkami registra „C“ parc. č. 2668/16 – zastavaná plocha a nádvorie vo výmere 1 276 m² a parc. č. 2668/9 – ostatná plocha vo výmere 4 209 m², zapísanými na liste vlastníctva č. 1, okres Bratislava III, katastrálne územie Vajnory, .

Mestskej časti bola dňa 10.10.2022 doručená žiadosť od pani Gjulsha Sadiki o prenájom časti pozemkov registra „C“ parc. č. 2668/16 – zastavaná plocha a nádvorie a parc. č. 2668/9 – ostatná plocha v Parku pod lipami, za účelom prevádzkovania stánku so zmrzlinou.

Vyjadrenie mestskej časti, ako správcu pozemku:

Predmetnú časť pozemkov má od roku 2015 prenajatú od mestskej časti pán Sebaedin Sadiki, vlastní a prevádzkuje na nich stánok so zmrzlinou. Pánovi Sadikimu končí platnosť nájomnej zmluvy dňa 31.12.2022. Podľa informácií pána Sadikiho, z dôvodu jeho zdravotných problémov prevezme živnosť v roku 2023 manželka a bude pokračovať v prevádzkovaní stánku so zmrzlinou, preto žiada, aby v novej nájomnej zmluve bola ako nájomca uvedená pani Gjulsha Sadiki.

Stanovisko Komisie finančnej a správy majetku:

Komisia finančná a správy majetku dňa .2022 predložený materiál prerokovala, stanovisko komisie je prílohou materiálu.

Navrhujeme **schváliť** tento **prenájom** ako **prípád hodný osobitného zreteľa** podľa Čl. 18 ods. (1) písm. c) Zásad hospodárenia s majetkom mestskej časti Bratislava – Vajnory a s majetkom zvereným do správy mestskej časti Bratislava – Vajnory (ďalej len „Zásady hospodárenia“) v súlade s § 9a ods. 9 písm. c) zákona č. 138/1991 Zb. o majetku obcí v znení neskorších predpisov s tým, že miestne zastupiteľstvo musí rozhodnúť **trojpätinovou väčšinou všetkých poslancov**.

Mestská časť v zmysle § 9a ods. 9 písm. c) zákona č. 138/1991 Zb. a v zmysle článku 18 Zásad hospodárenia zverejnila svoj zámer prenajať majetok z dôvodu hodného osobitného zreteľa na internetovej stránke mestskej časti ako aj na úradnej tabuli mestskej časti.

Mestská časť Bratislava - Vajnory		
Došlo:	10 -10- 2022	
Číslo:	576/22	Prílohy:
Číslo	spisu:	Ref.:

• Mestská časť Bratislava – Vajnory
• Roľnícka 109
• 831 07 Bratislava
•

VEC

Žiadosť o prenájom časti pozemkov v Parku pod lipami

Mestská časť Bratislava-Vajnory, ako prenajímateľ, uzatvorila dňa 27.9.2019 so Sebaedinom Sadikim, ako nájomcom, Nájomnú zmluvu č. 137/2019/Nz na prenájom časti pozemkov parc. č. 2668/16 a parc. č. 2668/9, za účelom prevádzkovania stánku so zmrzlinou. Platnosť nájomnej zmluvy končí dňa 31.12.2022.

Nakoľko v roku 2023 nebude prevádzkovateľom stánku so zmrzlinou môj manžel Sebaedin Sadiki, ale ja, Gjulsha Sadiki, žiadam týmto mestskú časť Bratislava-Vajnory o prenájom časti predmetných pozemkov a uzatvorenie nájomnej zmluvy na tri roky.

V Bratislave dňa 10.10.2022

Gjulsha
Gjulsha Sadiki

Úrad geodézie, kartografie a katastra Slovenskej republiky

VÝPIS Z KATASTRA NEHNUTEĽNOSTÍ

Okres : 103 Bratislava III Dátum vyhotovenia : 9.12.2022
 Obec : 529362 Bratislava-Vajnory Čas vyhotovenia : 9:18:51
 Katastrálne územie : 805700 Vajnory Údaje platné k : 8.12.2022 18:00:00

Výpis je nepoužiteľný na právne úkony

VÝPIS Z LISTU VLASTNÍCTVA č. 1

ČASŤ A: MAJETKOVÁ PODSTATA

Parcely registra „C“ evidované na katastrálnej mape

Počet parcel: 31

Parcelné číslo	Výmera v m ²	Druh pozemku	Spôsob využívania pozemku	Druh chránenej nehnuteľnosti	Spoločná nehnuteľnosť	Umiestnenie pozemku	Druh právneho vzťahu
27/2	252	Ostatná plocha	37	203	1	1	
Iné údaje: Bez zápisu							
27/3	232	Ostatná plocha	37	203	1	1	
Iné údaje: Bez zápisu							
27/4	44	Ostatná plocha	37	203	1	1	
Iné údaje: Bez zápisu							
494/5	32	Záhrada	4		1	1	
Iné údaje: Bez zápisu							
497/2	30	Ostatná plocha	37		1	1	
Iné údaje: Bez zápisu							
498/6	136	Záhrada	4		1	1	
Iné údaje: Bez zápisu							
499/6	217	Záhrada	4		1	1	
Iné údaje: Bez zápisu							
673/2	1355	Zastavaná plocha a nádvorie	22	203	1	1	
Iné údaje: Bez zápisu							

673/3	254	Zastavaná plocha a nádvorie	16	203	1	1	
Právny vzťah k stavbe súpisné číslo 10036 evidovanej na pozemku parcelné číslo 673/3 je evidovaný na liste vlastníctva č. 3071.							
Iné údaje: Bez zápisu							
673/5	316	Zastavaná plocha a nádvorie	16	203	1	1	
Právny vzťah k stavbe súpisné číslo 10036 evidovanej na pozemku parcelné číslo 673/5 je evidovaný na liste vlastníctva č. 3071.							
Iné údaje: Bez zápisu							
673/8	225	Zastavaná plocha a nádvorie	16	203	1	1	
Právny vzťah k stavbe súpisné číslo 10036 evidovanej na pozemku parcelné číslo 673/8 je evidovaný na liste vlastníctva č. 3071.							
Iné údaje: Bez zápisu							
673/9	211	Zastavaná plocha a nádvorie	16	203	1	1	
Právny vzťah k stavbe súpisné číslo 10036 evidovanej na pozemku parcelné číslo 673/9 je evidovaný na liste vlastníctva č. 3071.							
Iné údaje: Bez zápisu							
673/10	644	Zastavaná plocha a nádvorie	22		1	1	
Iné údaje: Bez zápisu							
673/11	180	Zastavaná plocha a nádvorie	22		1	1	
Iné údaje: Bez zápisu							
673/12	94	Zastavaná plocha a nádvorie	22		1	1	
Iné údaje: Bez zápisu							
1126/3	207	Orná pôda	1		1	1	
Iné údaje: Bez zápisu							
1815/2	282	Záhrada	4		1	1	9
Iné údaje: Bez zápisu							
1815/5	149	Záhrada	4		1	1	9
Iné údaje: Bez zápisu							
1997/184	1441	Zastavaná plocha a nádvorie	21		1	2	
Iné údaje: Bez zápisu							
1998/68	362	Zastavaná plocha a nádvorie	21		1	2	
Iné údaje: Bez zápisu							
1998/70	234	Zastavaná plocha a nádvorie	21		1	2	

Iné údaje: Bez zápisu							
1998/73	1801	Zastavaná plocha a nádvorie	21		1	2	
Iné údaje: Bez zápisu							
2107/18	256	Zastavaná plocha a nádvorie	22		1	1	
Iné údaje: Bez zápisu							
2668/9	4209	Ostatná plocha	29	203	1	1	
Iné údaje: Bez zápisu							
2668/10	1275	Ostatná plocha	29	203	1	1	
Iné údaje: Bez zápisu							
2668/15	606	Zastavaná plocha a nádvorie	22	203	1	1	
Iné údaje: Bez zápisu							
2668/16	1276	Zastavaná plocha a nádvorie	22	203	1	1	
Iné údaje: Bez zápisu							
2713/34	15	Zastavaná plocha a nádvorie	18		1	1	
Iné údaje: Bez zápisu							
2734/22	142	Zastavaná plocha a nádvorie	21		1	2	
Iné údaje: Bez zápisu							
2966/1	992	Zastavaná plocha a nádvorie	21		1	2	
Iné údaje: Bez zápisu							
2966/4	97	Zastavaná plocha a nádvorie	22		1	2	
Iné údaje: Bez zápisu							

Legenda

Spôsob využívania pozemku

- 1 Pozemok využívaný pre rastlinnú výrobu, na ktorom sa pestujú obilniny, okopaniny, krmoviny, technické plodiny, zelenina a iné poľnohospodárske plodiny alebo pozemok dočasne nevyužívaný pre rastlinnú výrobu
- 4 Pozemok prevažne v zastavanom území obce alebo v záhradkárskej osade, na ktorom sa pestuje zelenina, ovocie, okrasná nízka a vysoká zeleň a iné poľnohospodárske plodiny
- 16 Pozemok, na ktorom je postavená nebytová budova označená súpisným číslom
- 18 Pozemok, na ktorom je dvor
- 21 Pozemok, na ktorom je postavená inžinierska stavba - diaľnica a rýchlostná komunikácia a jej súčasť
- 22 Pozemok, na ktorom je postavená inžinierska stavba - cestná, miestna a účelová komunikácia, lesná cesta, poľná cesta, chodník, nekryté parkovisko a ich súčasť
- 29 Pozemok, na ktorom je okrasná záhrada, uličná a sídlisková zeleň, park a iná funkčná zeleň a lesný pozemok na rekreačné a poľovnícke využívanie

- 37 Pozemok, na ktorom sú skaly, svahy, rokliny, výmole, vysoké medze s krovím alebo kamením a iné plochy, ktoré neposkytujú trvalý úžitok

Druh chránenej nehnuteľnosti

203 Pamiatková zóna

Spoločná nehnuteľnosť

- 1 Pozemok nie je spoločnou nehnuteľnosťou

Umiestnenie pozemku

- 1 Pozemok je umiestnený v zastavanom území obce
2 Pozemok je umiestnený mimo zastavaného územia obce

Druh právneho vzťahu

- 9 Duplicitné alebo viacnásobné vlastníctvo k tej istej nehnuteľnosti alebo k jej časti

Stavby

Počet stavieb: 4

Súpisné číslo	Na pozemku parcelné číslo	Druh stavby	Popis stavby	Druh chránenej nehnuteľnosti	Umiestnenie stavby
9319	688/1	10	Vajnorský ľudový dom Roľnícka 183		1
Právny vzťah k pozemku parcelné číslo 688/1 pod stavbou s.č. 9319 je evidovaný na liste vlastníctva č. 2.					
Iné údaje: Bez zápisu					
9320	688/2	10	Vajnorský ľudový dom Roľnícka 185		1
Právny vzťah k pozemku parcelné číslo 688/2 pod stavbou s.č. 9320 je evidovaný na liste vlastníctva č. 2.					
Iné údaje: Bez zápisu					
10855	687	20	Vajnorský ľudový dom - prešovňa		1
Právny vzťah k pozemku parcelné číslo 687 pod stavbou s.č. 10855 je evidovaný na liste vlastníctva č. 2.					
Iné údaje: Bez zápisu					
10856	686	20	Vajnorský ľudový dom - maštal'		1
Právny vzťah k pozemku parcelné číslo 686 pod stavbou s.č. 10856 je evidovaný na liste vlastníctva č. 2.					
Iné údaje: Bez zápisu					

Legenda

Druh stavby

- 10 Rodinný dom
20 Iná budova

Umiestnenie stavby

- 1 Stavba postavená na zemskom povrchu

ČASŤ B: VLASTNÍCI A INÉ OPRAVNENÉ OSOBY Z PRÁVA K NEHNUTEĽNOSTI

Vlastník

Počet vlastníkov: 1

Poradové číslo	Titul, priezvisko, meno, rodné meno / Názov Miesto trvalého pobytu / Sídlo Dátum narodenia, rodné číslo / IČO / Iný identifikačný údaj	Spoluvlastnícky podiel
1	Hlavné mesto Slovenskej republiky Bratislava, Primaciálne námestie 1, Bratislava, PSČ 814 99, SR, IČO: 603481	1/1
Titul nadobudnutia		
Zákon o majetku obcí - Zákon č.138/1991 Zb. - PVZ: 251/92 Protokol č. 1111/1300/2011 o odovzdaní a prevzatí nehnuteľného majetku - pozemkov pod miestnymi komunikáciami v meste Bratislava, Z-20581/11 Žiadosť o zápis vlastníckeho práva č. MAGS SNM 42091/12/273713 zo dňa 02.05.2012,Z-7532/12 Žiadosť o zápis č. MAGS SNM 40904/12/263513 zo dňa 16.4.2012. Zápis GP č. 5/2012 (č. overenia 575/2012) na oddelenie pozemkov p. č. 1567/7 a p. č. 2713/34. Parcela registra "E" KN parc. č. 349/2 - neknihovaná, Z-8739/12. Žiadosť o zápis vlastníckeho práva č. MAGS SNM 43002/12/309028 zo dňa 17.05.2012, neknihovaná parcela č. 349/2, Z-8450/12 Žiadosť o zápis č.MAGS SSN-27180/18-192552 zo dňa 11.04.2018, oznámenie o určení súpisného čísla č.OS-484/2018/SUC, OS-484-1/2018/SUC zo dňa 19.04.2018, OS-85-1/2018/SUC, OS-85/2018/SUC zo dňa 05.02.2018, Z-6926/18 Zápis GP over. č.G1-1386/2020, R-5473/2020		
Iné údaje		
Zápis GP č.23/2012 (č.o.772/2012) na oddelenie pozemkov p.č.2668/9-16 a určenie vlastníckych práv k pozemkom p.č.2668/9, 2668/10, 2668/15, 2668/16, Z-8450/12 Zápis GP č. 156/2014,Z-11445/15 Žiadosť o zápis správy k nehnuteľnostiam č. OGČ/No/16/42175/101257 zo dňa 6.10.2016, Z-7309/17 Zápis GP č.668/2017, V-27218/17. Kolaudačné rozhodnutie č.OS-860/2016/SVO-2 zo dňa 17.08.2016, právoplatné dňa 17.08.2016, Z-9285/2018 Zápis GP č. G1-1360/2022, V-29509/2022.		
Poznámky		K nehnuteľnosti
Hodnovernosť údajov katastra podľa §-u 39 ods.2 katastrálneho zákona o práve k nehnuteľnosti k pozemku registra C-KN p.č.1815/5 zapísanom na základe kúpnej zmluvy uzavretej dňa 10.11.1972 bola spochybnená z dôvodu duplicity vlastníctva s časťou pozemku registra E-KN p.č.661 zapísanom na LV č.1112 na základe N49/93 Nz 48/93, Rozhodnutia o dedičstve D 1643/93, Osvedčenia o dedičstve 30D/726/2009, Dnot 78/2009, P1-967/11 (GP 10/2012,over. č.895/12), R-1754/12		-
Hodnovernosť údajov katastra podľa §39 ods. 2 katastrálneho zákona o práve k nehnuteľnosti k časti pozemku registra C-KN p.č. 1815/2 zapísanom na základe D 1221/64 a zákona 138/1991 Zb. bola spochybnená z dôvodu duplicity vlastníctva s časťou pozemku registra E-KN p.č. 662 zapísanom na LV č. 28 na základe Osvedčenia o dedičstve D 960/93 D not 211/93, P-493/14.		-
Oznámenie o začatí vyvlastňovacieho konania a nariadenie ústneho pojednávania č.: OU-BA-OVBP2-2019/16739/GRJ zo dňa 25.01.2019 v zmysle zákona č. 282/2015 Z.z. pozemku registra C KN parc.č. 1998/68, pre účely verejnoprospešnej stavby - Diaľnica "D1 Bratislava-Senec, skapacitnenie, Letapa (Bratislava-Triblavina)", P-152/19.		-

Správca

Počet správcov: 1

Poradové číslo	Titul, priezvisko, meno, rodné meno / Názov Miesto trvalého pobytu / Sídlo Dátum narodenia, rodné číslo / IČO / Iný identifikačný údaj	K nehnuteľnosti K vlastníkovi
3	Mestská časť Bratislava - Vajnory, Roľnícka 109, Bratislava, PSČ 831 07, SR, IČO: 304565	
Titul nadobudnutia		
Bez zápisu.		
Iné údaje		
K vlastníkovi č. 1 je správa k nehnuteľnosti pozemkom registra C KN parc. č. 27/2, 27/3, 27/4, 494/5, 497/2, 498/6, 499/6, 673/2, 673/3, 673/5, 673/8, 673/9, 673/10, 673/11, 673/12, 1126/3, 1815/2, 1815/5 podľa Protokolu č. 70 zo dňa 30.9.1991 a k pozemkom registra C KN parc. č. 2668/9, 2668/10, 2668/15, 2668/16 podľa Protokolu č. 118804851200 zo dňa 20.07.2012, Z-7309/17, R-5473/20 K vlastníkovi č. 1 je správa k nehnuteľnosti pozemku registra C KN parc. č. 2107/18 podľa Protokolu č. 118804381900 zo dňa 07.08.2019, Z-14855/2022		
Poznámky		

Bez zápisu.

Nájomca

Počet nájomcov: 1

Poradové číslo	Titul, priezvisko, meno, rodné meno / Názov Miesto trvalého pobytu / Sídlo Dátum narodenia, rodné číslo / IČO / Iný identifikačný údaj	K nehnuteľnosti K vlastníkovi
2	Vajnorská podporná spoločnosť, spol. s.r.o., Roľnícka 109, Bratislava, PSČ 831 07, SR, IČO: 36772054	
	Titul nadobudnutia	
	Bez zápisu.	
	Iné údaje	
	K vlastníkovi č. 1 je nájomný vzťah na pozemky parc.č. 673/2, 673/3, 673/4, 673/5, 673/6, 673/10, 673/11, 673/12, 2668/15 na dobu od 1.7.2013 do 30.6.2033 podľa nájomnej zmluvy č. 78/2013/NZ zo dňa 14.5.2013, N-37/14, R-5473/20	
	Poznámky	
	Bez zápisu.	

Iná oprávnená osoba

Poradové číslo	Titul, priezvisko, meno, rodné meno / Názov Miesto trvalého pobytu / Sídlo Dátum narodenia, rodné číslo / IČO / Iný identifikačný údaj	K nehnuteľnosti K vlastníkovi
Neevidovaní		

Titul nadobudnutia – nepriradené

PROTOKOL O ZVERENÍ MAJ. HL.M. SR A MAJ. PRAV MESTSKEJ C. VAJNORY

Iné údaje - nepriradené

GP 18/2003

Rozhodnutie o zmene vymedzenia pamiatkovej zóny č.MK 1496/2008-51/15215 zo dňa 3.11.2008, Z-2917/11

GP overený 6.6.2018 pod č. 872/2018

Evidenčný zápis GP č.over. G1-887/2020; R-3618/2021

ČASŤ C: ŤARCHY

K nehnuteľnosti K vlastníkovi	Obsah
Vlastník poradové číslo 1	Predkupné právo štátu na pozemok registra C-KN parc.č. 1198/260 podľa § 7a zákona č. 669/2007 Z.z. v znení neskorších predpisov, Z-13727/18
Vlastník poradové číslo 1	Vecné bremeno spočívajúce v povinnosti strieť: a) zriadenie a uloženie NN káblového vedenia v rámci stavby "BA_Vajnory,Pri Mlyne,NNK,NNV" v k.ú. Vajnory v Bratislave, b) užívanie,prevádzkovanie,opravy a odstránenie NN káblového vedenia a to v rozsahu vyznačenom v geometrickom pláne č. 28-1/2021,over.č. G1-78/2022, c) vstup osôb a vjazd vozidiel z dôvodu údržby,opráv a rekonštrukcie NN káblového vedenia oprávneným z vecného bremena a ním povereným osobám v rozsahu a spôsobom nevyhnutným na výkon povolenej činnosti,vrátane činnosti uvedených v písm. a) a b) tohto odseku v rozsahu vymedzenom geometrickým plánom č. 28-1/2021,over.č. G1-78/2022,na pozemku registra CKN parc.č. 494/5, v prospech oprávneného: Západoslvenská distribučná,a.s.,IČO: 36361518, podľa V-19984/2022 zo dňa 29.07.2022

Výpis je nepoužiteľný na právne úkony

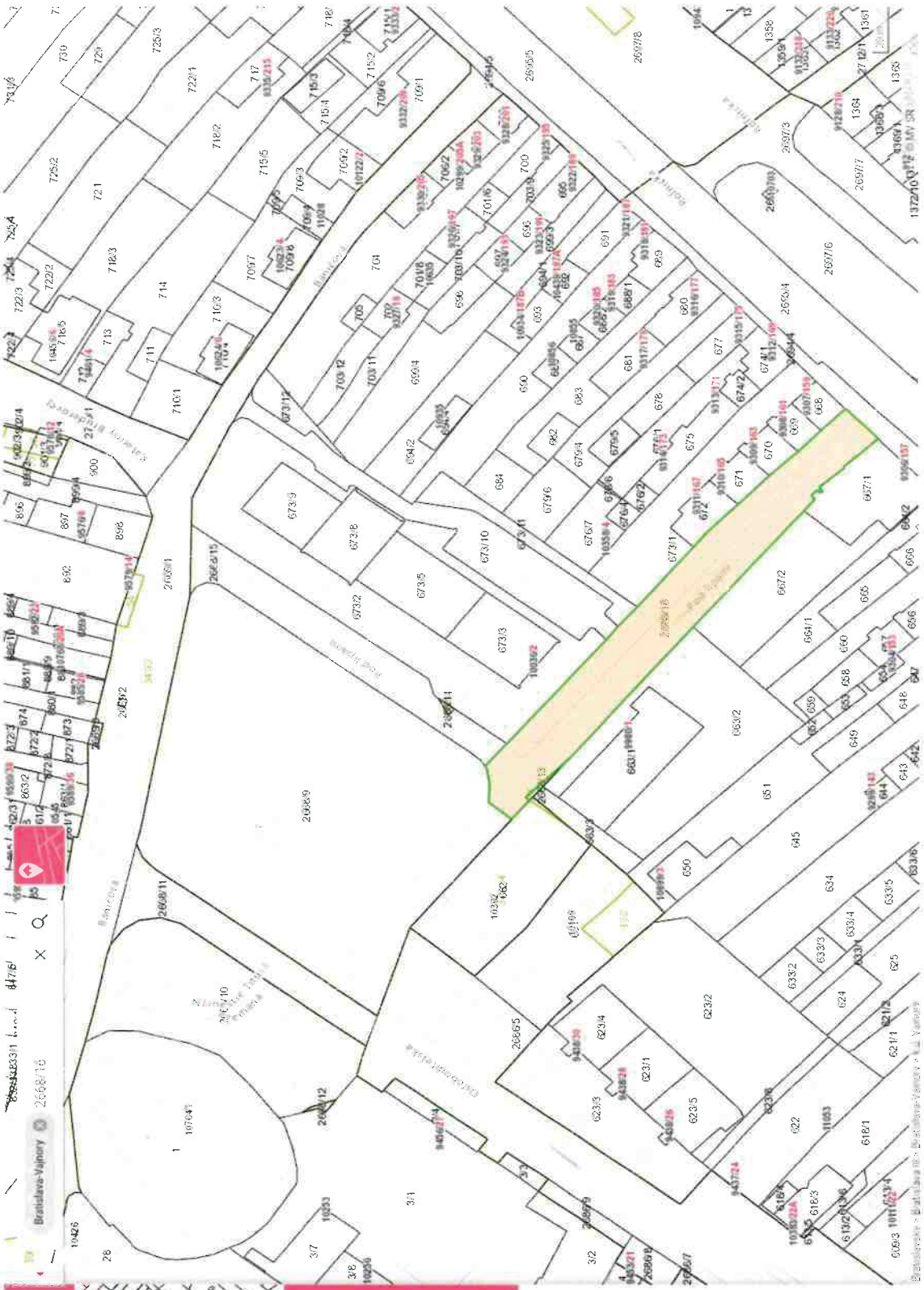


☰ Parcela registra C ✕
4209 m²

2668/9
 k.ú. Vajnopy (805/700), obec Bratislava-Vajnopy
 LV 1 ÚPLNÝ ➔ LV 1 ČIASTOČNÝ
 KÓPIA Z KATASTRÁLNEJ MAPY

1 Hlavné mesto Slovenskej republiky Bratislava,
 Katastrálne územie 1, Bratislava, poz. 814/99, SR
 Folio: 1/1





Parcela registra C

1276 m²

2668/16

k.ú. Vajpory (805700), obec Bratislava-Vajpory

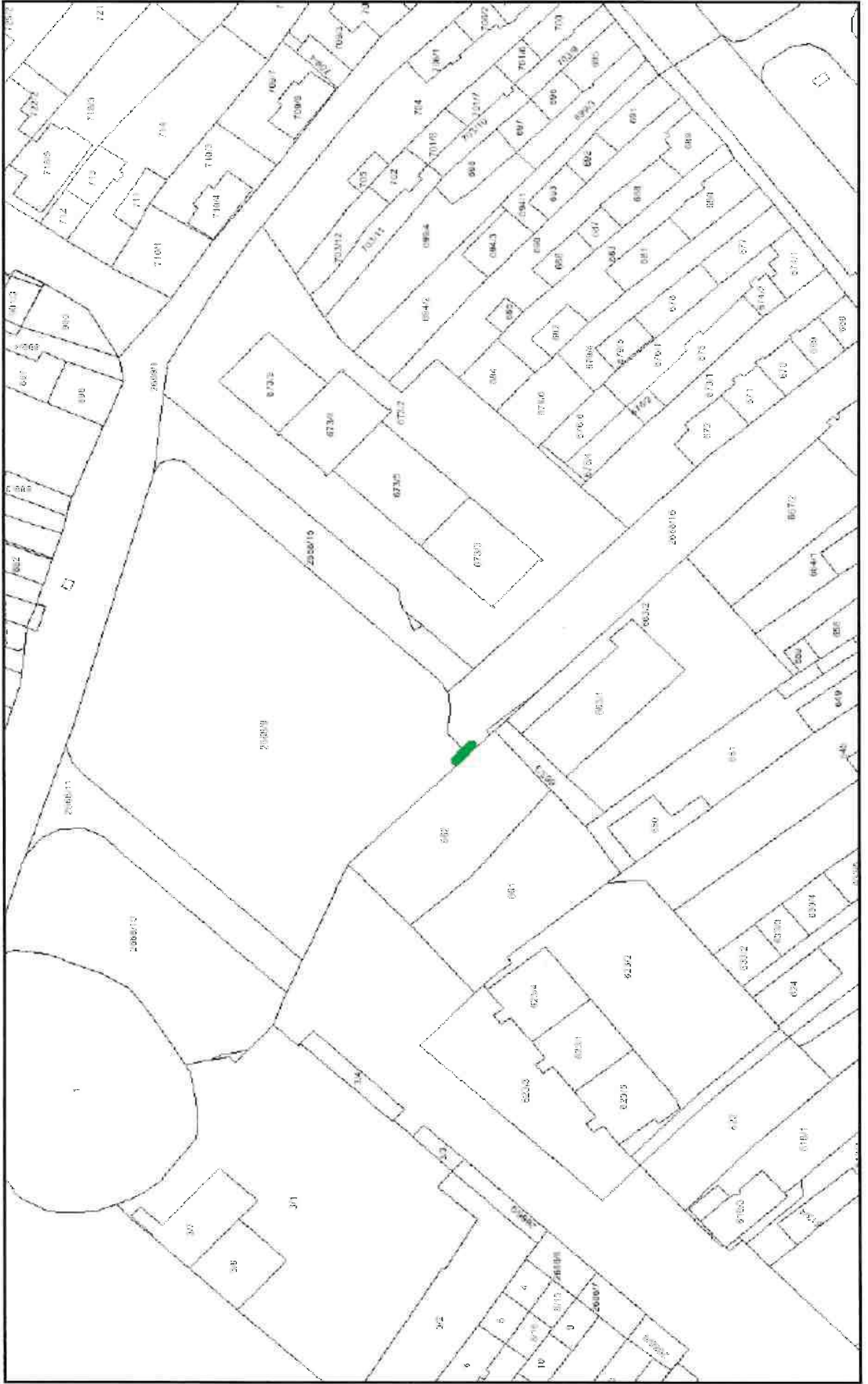
LV 1 ÚPLAV

KÓPIA Z KATASTRÁLNEJ MAPY

1 Hlavné mesto Slovenskej republiky Bratislava
 Primoriálne námestie 1, Bratislava, PSČ 814 99, SR
 Posledná 1/1



Časť pozemkov parc. č. 2668/16 a parc. č. 2668/9 prenajatá p. Sadikimu



Výpis z uznesenia
zo zápisnice č. 5/2022
zo zasadnutia Komisie finančnej a správy majetku
pri Mestskej časti Bratislava-Vajnory

konanej dňa 15. decembra 2022

K bodu 6:

Návrh na schválenie prípadu hodného osobitného zreteľa týkajúceho sa nájmu pozemkov časť pozemku parc. č. 2668/16 a časť pozemku parc. č. 2668/9, v celkovej výmere 11,7 m2, pani Gjulshe Sadiki, Bratislava, za účelom prevádzkovania stánku so zmrzlinou

Uznesenie k bodu 6:

Prítomní členovia komisie finančnej a správy majetku, **odporúčajú** miestnemu zastupiteľstvu **prerokovať a schváliť** návrh na schválenie prípadu hodného osobitného zreteľa týkajúceho sa nájmu pozemkov časť pozemku parc. č. 2668/16 a časť pozemku parc. č. 2668/9, v celkovej výmere 11,7 m2, pani Gjulshe Sadiki, Bratislava, za účelom prevádzkovania stánku so zmrzlinou na **1 rok**. **Odporúčajú** starostovi MČ BA-Vajnory vstúpiť do jednaní so Slovenským pozemkovým fondom na možnosť využitia pozemku pri reštaurácii Bakchus Vila

Hlasovanie: za:8

proti:

zdržal sa:

Za správnosť vyhotovenia: Pilná Darina
Bratislava, 16.12.2022